

UKRAINA

LAND UND VOLK

40 BILDER

AUS DEM GLEICHNAMIGEN WERKE

VON

DR. ST. RUDNYČKYJ.

TITELBILD VON OLENA KULTSCHYZKA.

WIEN 1916

VERLAG DES BUNDES ZUR BEFREIUNG DER UKRAINA.

У К Р А Ї Н А

КРАЙ І НАРІД

40 ОБРАЗКІВ

З НІМЕЦЬКОЇ КНИЖКИ „УКРАІНА“

Д-РА СТ. РУДНИЦЬКОГО.

ТИТУЛОВИЙ РИСУНОК пані ОЛЕНИ КУЛЬЧИЦЬКОЇ.

ВІДЕНЬ 1916

НАКЛАДОМ СОЮЗА ВИЗВОЛЕННЯ УКРАЇНИ.

1. Tschornohorykette.
2. Karssee in der Tschornohorykette.
3. Blockmeere in der Gorganykette. Ssywulagipfel.
4. Felsbildungen im Besskyd. Bubnyschtsche.
5. Ein Huzulendorf.
6. Ein Huzule.
7. Inneres einer Pidhirjanenhütte.
8. Lemberg. Die westlichsten Ausläufer der Podolischen
9. Dnistertal bei Rakowezj. [Platte.
10. Ein Podolier.
11. Jar des Ssmotrytsch bei Kamjanezj.
12. Aus dem wolhynischen Eruptivgebiet von Berestowjezj.
13. Der Prypjatjfluß im Polissje.
14. Polissischer Sumpfwald.
15. Bergufer des Dnipro bei Kyjiw.
16. Steilabstürze des Dniproufers bei Kijiw.
17. Die Unterstadt von Kyjiw.
18. Der Dniprostrom bei Kremintschuk.
19. Felsabstürze an den Strömschnellen des Dnipro.
20. Ein Seitenarm des Dnipro in den Porohen.
21. In den Plawnji des Dnipro.
22. Ein ukrainisches Dorf in der Dniproplatte.
23. Ein ukrainisches Dorf im Poltawalande.
24. Ein ukrainisches Dorf im Tschernyhowerlande.
25. Eine alte ukrainische Kirche.
26. Ein ukrainischer Chutir.
27. Am Dorfbrunnen.
28. Ein Wochenmarkt.
29. Ein Jahrmarkt.
30. Ein ukrainischer Volksrhapsode (Kobsar).
31. Ein alter Tschumakenweg (Romodan, Poltawaland).
32. Volkstrachtentype aus der Dniproebene.
33. Der Pssiolfluß.
34. Aus der Umgegend von Charkiw.
35. Der Donezjfluß.
36. Ukrainische Wiesensteppe.
37. Vegetation an der Südküste der Krym.
38. Steilküste der Krym bei Ssemeis.
39. Am Oberlauf des Kubanj.
40. Ein Kubanjkosake.

ЛВІВСЬКА БІБЛІОТЕКА
АН УРСР
№ И 59.990

Збірка М. С. ВОЗНЯКА

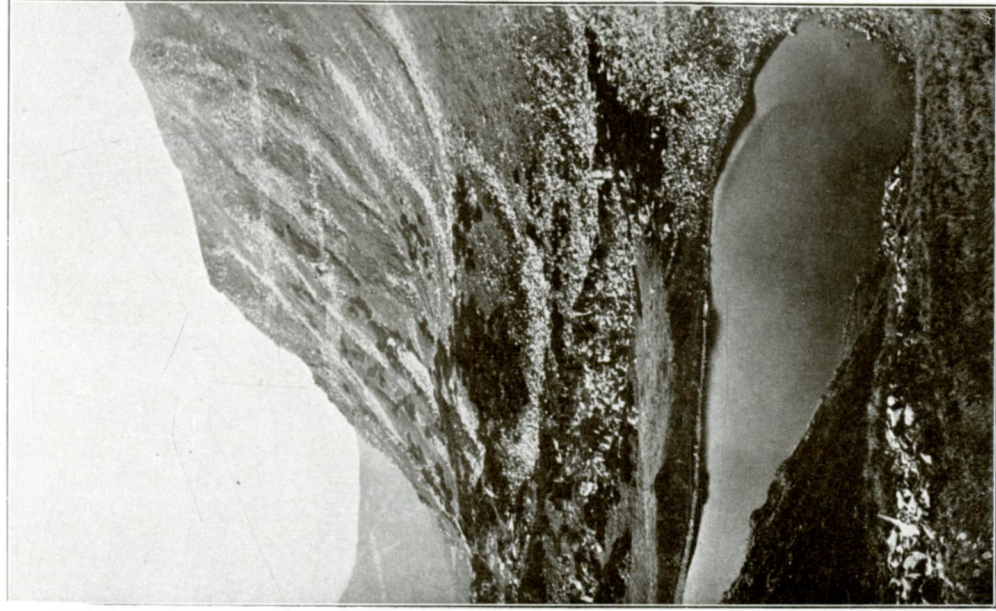


Tschornohorykette.

ЛЪВІВСЬКА БІБЛІОТЕКА

НАУКОВО-МЕТОДИЧНА

№ И 59.990



Karsee in der Tschornohorykette.

ЛИБРАРСЬКА БІБЛІОТЕКА

АН УРСР

№ 11 59.950




Blockmeere in der Gorganykette, Ssywulagipfel.

ЛЬВІВСЬКА БІБЛІОТЕКА
АН УРСР
№ И 59.990



Felsbildungen im Besskyd. Bubnyschtsche.

Львівська бібліотека
АН УРСР
№ И 59.990



Ein Huzulendorf.

ЛВІВСЬКА БІБЛІОТЕКА

АН УРСР

№ И 59.990



Ein Huzule.

ЛІБРИЧКА БІБЛІОТЕКА

АН УРСР

№ 11 59.990



Inneres einer Pidhirjanenhütte.



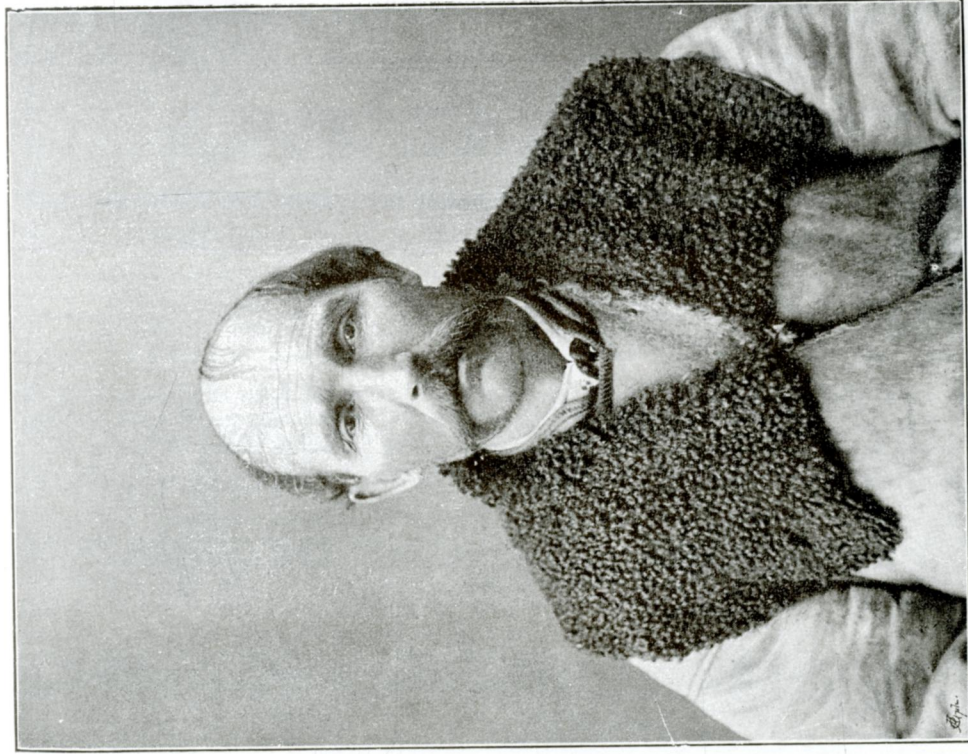
Lemberg. Die westlichsten Ausläufer der podolischen Platte.

Львівська бібліотека
АН УРСР
№ II 59.990



Dnistertal bei Rakowezj.

Львівська бібліотека
АН УРСР
№ И 59.990



Ein Podolier.

ЛІБРИЧКА БІБЛІОТЕКА


АН УРСР

№ М 59.990



Jar des Ssmotrytsch bei Kamjanezj.

Львівська бібліотека
АН УРСР
№ И 59.990



Aus dem wolhynischen Eruptivgebiet von Berestowezj.

ЛВІВСЬКА БІБЛІОТЕКА
АН УРСР
№ И 59.990




Der Prypjatjfluß im Polissje.

ЛЬВІВСЬКА БІБЛІОТЕКА
АН УРСР
№ И 59.990



Polissischer Sumpfwald.

Львівська бібліотека
АН УРСР
№ И 59.990




Bergufer des Dniro bei Kyjiw.

Львівська бібліотека


АН УРСР

№ И 59.990




Steilabstürze des Dniprofers bei Kyiw.

Львівська бібліотека
АН УРСР
№ И 59.990



Die Unterstadt von Kyjiw.

Львівська бібліотека
АН УРСР
№ И 59.920



Der Dniestrostrom bei Kremintschuk.

ЛЬВІВСЬКА БІБЛІОТЕКА

АН УРСР

№ И 59.990



Felsabstürze an den Stromschnellen des Dnipro.

ЛВІВСЬКА БІБЛІОТЕКА
АН УРСР
№ И 59.990




Ein Seitenarm des Dnipro in den Porohen.

Львівська бібліотека
АН УРСР
№ И 59.990



In den Pflawnji des Dnipro.

СЬВІДСЬКА БІБЛІОТЕКА
АН УРСР
№ И : 59.990



Ein ukrainisches Dorf in der Dniproplatte.

ЛІВІВСЬКА БІБЛІОТЕКА

№

59.990



Ein ukrainisches Dorf im Poltawalande.

ЛВІВСЬКА БІБЛІОТЕКА
АН УРСР
№ И 59.990




Ein ukrainisches Dorf im Tschernyhowerlande.

ЛІВІВСЬКА БІБЛІОТЕКА

АН УРСР

№ И 59.990



Eine alte ukrainische Kirche.

БИБЛИОТКА СИНИОТЕКА

№ 3/PCP

№ 11 59.990



Ein ukrainischer Chutir.

RECEIVED
No. 59.990



Am Dorfbrunnen.

Львівська бібліотека
АН УРСР
№ И 59.590




Ein Wochenmarkt.

Львівська бібліотека
АН УРСР
№ 11 59.990



Ein Jahrmarkt.

ЛВІВСЬКА БІБЛІОТЕКА
АН УРСР
№ И 59.990



Ein ukrainischer Volksrhapsode (Kobsar).

Львівська бібліотека

АН УРСР

№ И 59.990



Ein alter Tschumakenweg (Romodan, Pottawaland).

ЛИБРИЧКА БИБЛИОТЕКА

— АН УРСР —

№ 11 59.990



Volkstrachtentype aus der Dniproebene.

ИПРИБОСКА БИСМОТЕКА

АН УРСР

№ И 59.950




Der Pssiofluß.

Львівська бібліотека
АН УРСР
№ И 59.990



Aus der Umgegend von Charkiw.

Львівська бібліотека
АН УРСР
№ И 59.990



Der Donezjfluß.

Львівська бібліотека
АН УРСР
№ И 59.990




Ukrainische Wiesensteppe.

Львівська бібліотека
АН УРСР
№ И 59.990



Vegetation an der Südküste der Krym.

ЛЬВІВСЬКА БІБЛІОТЕКА
АН УРСР
№ И 59.990



Steilküste der Krym bei Ssemeïß.

ЛЬВІВСЬКА БІБЛІОТЕКА
АН УРСР
№ И 59.990



Am Oberlauf des Kubanj.

Львівська бібліотека
АН УРСР
№ И 59.990




Ein Kubanjosake.

ЛІБРИОТЕКА БІБЛІОТЕКА

АН УРСР

№ 1 59.990

1. Хребет Чорногори.
2. Озеро в чорногірськiм улозі.
3. Цекоти в Горґанах. Гора Сивуля.
4. Скали в Бескиді. Бубнище.
5. Гуцульське село.
6. Гуцул.
7. Нутро підгірської хати.
8. Львів. Західні причілки подільської височини.
9. Яр Дністра коло Раківця.
10. Подолянини.
11. Яр Смотрича під Камянцем.
12. Зволинської вульканичної області. Лім базальту в Берестівці.
13. Ріка Припять на Полісю.
14. Поліський ліс.
15. Дніпрові гори під Київом. Пам'ятник Володимира Великого.
16. Стінки Дніпрового берега в Києві. Андріївська церква.
17. Поділ у Києві.
18. Дніпро під Кремінчуком.
19. Камінь Монастирсько над Дніпровими порогами.
20. Бічне русло Дніпра в порогах.
21. В Дніпрових плавнях.
22. Кирилівка, родинне село Тараса Шевченка.
23. Українське село в Полтавщині.
24. Українське село в Чернігівщині.
25. Стара українська церква з XVIII. в.
26. Український хутір.
27. Біля криниці.
28. Базар.
29. Ярмарок.
30. Кобзарь.
31. Шлях Ромодан у Полтавщині.
32. Дівчина з Харківщини.
33. Ріка Псьол.
34. Краєвид у Харківщині.
35. Ріка Донець.
36. Запорожець у Степу.
37. Південна рістня у Криму.
38. Південне побереже Криму коло Семейзу.
39. На верхівях Кубані.
40. Кубанський козак.



Publikationen des Bundes zur Befreiung der Ukraina:

(erhältlich in der Administration des Bundes zur Befreiung der Ukraina,
Wien, VIII., Josefstädterstrasse 79)

Prof. M. Hruschewskyj: Die ukrainische Frage in historischer Entwicklung. Wien 1915, 52 S. Preis 50 Heller.

Georg Cleinow: Das Problem der Ukraina. Wien 1914, 23 S. Preis 20 Heller.

Dr. L. Cehelskyj: Der Krieg, die Ukraina und die Balkanstaaten. Wien 1915, 53 S. Preis 40 Heller.

Dr. St. Rudnyzkyj: Ukraina. Land und Volk. Eine gemeinfaßliche Landeskunde. Mit 6 Karten und 40 Tafeln. Wien 1916, VIII+416+VI+XL S., Preis: broschiert 10 K, gebunden 12 K.

Ukraina. Land und Volk. 40 Bilder aus dem gleichnamigen Werke von Dr. St. Rudnyzkyj. 40 lose Blätter auf Kunstdruckpapier in einem Umschlag. (Titelbild von Olena Kultschyzka.) Wien 1916. Preis 2 Kronen.

Ukrainische Nachrichten

Mitteilungen des Bundes
zur Befreiung der Ukraina

III. Jahrgang

Redaktion u. Administration: Wien, VIII.,
Josefstädterstrasse 79 -- Telephon Nr.
13.430 -- Erscheint einmal wöchentlich

Preis per Nummer 10 Heller, monatl. 40 Heller,
vierteljährl. Kronen 1'20, ganzjährig Kronen 4.—

**Redigiert vom Komitee des Bundes
zur Befreiung der Ukraina**

Набувати можна в Адміністрації видань „Союза визволення України“: Wien,
VIII., Josefstädterstrasse 79, а також у книгарні „Наукового Товариства ім.
Шевченка“ у Львові, Ринок, 10.