

Новые данные о пеньковской культуре в Среднем  
Поднепровье

С территорией Среднего Поднепровья связано открытие ранне-средневековых памятников, которые стали эталонными для целой группы древностей, распространенных на пограничье Восточноевропейской степи и лесостепи. Речь идет о материалах с поселений у С.Пеньковки в Потясминье, которые были добыты в результате работ Кременчукской новостроечной экспедиции в 1956-1959 гг.<sup>1</sup> Первооткрыватель и первый их интерпретатор Д.Т.Березовец все четыре памятника у С.Пеньковки (в ур.Молочарня, Луг I, Луг II и Макаров остров) рассматривал как звенья одного эволюционного развития пеньковской группы древностей, датированных им VII-IX вв.н.э. Для ранних тясминских памятников, по его мнению, характерна лепная неорнаментированная керамика. На более поздних поселениях преобладали изделия близкие к посуде культуры Луки-Райковецкой. По наблюдениям Д.Т.Березовца в Молочарне, где обнаружена исключительно лепная посуда, биконических горшков было больше всего, в ур. Луг I - меньше, на Луге II - лишь отдельные экземпляры, на поселении Макаров остров биконические горшки вообще отсутствовали. Для гончарной керамики отмечался противоположный процесс -увеличение ее числа на более поздних памятниках<sup>2</sup>.

Однако материалы поселений у с. Пеньковки сопоставлялись суммарно, без учета индивидуальных особенностей посуды из отдельных строительных комплексов. Это привело к разноречивой интерпретации пеньковского археологического комплекса. Одни исследователи к пеньковским относят только ранние памятники с исключительно лепной посудой<sup>3</sup>, другие - как ранние, так и более поздние наборы с лепной и сформированной на ручном круге керамикой<sup>4</sup>, третьи пеньковскими считают только поздние комплексы, аналогичные обнаруженным на Луге I и Луге II. Появились даже попытки отрицать полужемляночный характер пеньковского домостроительства в Среднем Поднепровье.

В результате изучения археологических материалов из с. Пень-

ковки по объектам было установлено, что в Молочарне существует один, наиболее ранний слой, а на Макаровой острове представлены слои этапа Сахновки и Луки-Райковецкой. На Луге I и Луге II выделяется три строительных периода - этапов Луки-Райковецкой, Сахновки и Молочарни. Только наиболее ранние объекты, со специфической лепной керамикой мы причисляем к пеньковской культуре, поскольку верхние строительные комплексы по облику археологических материалов приближаются к памятникам Луки-Райковецкой. Они не обладают достаточным количеством специфических черт, которые позволили бы причислить их к пеньковским древностям или выделить в самостоятельную археологическую культуру.

Для проверки полученных результатов было предпринято раскопки раннесредневековых памятников Среднего Поднепровья у сс. Сах-новка, Вильховчик, Будище, Гута-Михайловская, которые подтвердили наблюдения, сделанные при работе над материалами группы поселений у с. Пеньковки<sup>7</sup>. В последующие годы Среднеднепровская славяно-русская экспедиция под руководством автора продолжала работы по изучению пеньковских древностей данного региона. Были предприняты новые раскопки не поселений в сс. Будище, Кочубеев-ка, Сушки, Беляевка, Завадовка, и проведены маршрутные разведки по рр. Россаве и Уманке и по их притокам. Кроме того, пеньковские объекты обнаружены при раскопках памятников других культур: но-востроечной экспедицией "Днепр-Донбасс" под руководством Д.Я.Телегина возле с.Осиповка в Поорелье, Историко-технической экспедицией под руководством В.И.Бидзиле у с.Завадовка в Нижнем Поро-сье, Белоцерковской экспедицией под руководством Р.С. Орлова в г. Белая Церковь на р. Рось. Разведками в Поорелье экспедицией "Днепр-Донбасс" обнаружен ряд новых пеньковских поселений.\* В результате полевых работ в Среднем Поднепровье обнаружено 36 новых пеньковских поселений (рис.1).

Новые материалы подтверждают ранее сделанные наблюдения о характере пеньковских археологических комплексов. Это касается низинного расположения, небольших размеров и бессистемной планировки поселений, расположения их "гнездами" по 5-7 вместе, характера домостроительства и керамических комплексов. Исследования поселений на широких площадях у сс. Кочубеевка и Сушки пока-

---

\*Автор выражает признательность Д.Я.Телегину, В.И.Бидзиле и Р.С.Орлову за предоставленную возможность использовать материалы их раскопок в данной статье.

Оали, что пеньковские жилища располагались бессистемно на удалении 15-40 м друг от друга (рис.2). Большинство из раскопанных домов представляли собой четырехугольные полуземлянки площадью 7,5 - 24 кв.м (рис.3; 4 : 1-6; 6: 1). Иногда они в плане имеют трапециевидные очертания (рис.4: 3,5). Лишь полуземлянка № 4 из Кочубеевки отличалась большими размерами - 34,7 кв.м (рис. 4: 6). Чаще всего котлованы жилищ ориентированы углами по сторонам света с небольшими отклонениями в ту или другую сторону. Лолы находились на глубине 0,9-1,6 м от современной поверхности. Земляные стены углублений полуземлянок вертикальные, углы котлованов прямые или закругление. В полуземлянках №№ 1, 3 из Кочубеевки и № 4 из Сушков по углам и центру противоположных стен расчищены ямки от деревянных вертикальных опор каркасных стен (рис.4: 2,3,5). Это следы вертикальных опор, поддерживавших коньковый прогон крыши.

Среди раннепеньковских жилищ доминирующее положение занимают полуземлянки с очагами и очажными пятнами. Они обнаружены в жилищах № 1,3,4 из Кочубеевки, № 4 из Сушков, № 3 из Беляевки, № 2 из Завадовки, № 3 из Осиповки (рис.4: 3,5,6; 3; 5: 1). Лишь в раннепеньковской полуземлянке № 2 из Кочубеевки расчищена каменная печь (рис.4: 4). Специфической деталью раннепеньковского домостроительства являются небольшие ямки, выкопанные в полу ближе к центру построек. Они обнаружены в жилищах № 1-3 из Кочубеевки и № 3 из Беляевки (рис.4: 3-5; 3). Принято считать, что такие **ямки** определяют место расположения центрального столба, усиливавшего коньковый прогон. Однако расчетами толщины несущих конструкций установлено, что такая опора в небольших полуземлянках не была нужна. Скорее всего, такая ямка не имеет никакого отношения к центральной опоре перекрытия. Она не всегда расположена строго в центре постройки, а несколько сдвинута в сторону очага.

На поздних этапах существования пеньковской культуры почти повсеместно произошла замена в жилищах очагов на печи-каменки. На второй фазе существования культуры очаги сохраняются иногда в южных районах Среднего Поднепровья (жилища № 1, 9 из Осиповки). В полуземлянках № 1-4 из Кочубеевки, и № 5 из Сушков и № 2 из Завадовки находились хозяйственные ямы овальной в плане формы, а в жилище № 3 из Беляевки в северо-восточном углу расчищена хозяйственная яма в подбье, выходящая за периметр постройки (рис.3)

Интересной деталью пеньковского домостроительства являются углубления, выступавшие за периметр котлованов. Они об-

наружены в жилищах № 2 из Кочубеевки, № 3 из Беляевки и № 3 из Осиповки (рис.3; 4: 4). Входы выкапывались до уровня пола (Кочубеевка, Осиповка) или имели несколько ступенек (Беляевка). В полуземлянке № 3 из Осиповки сохранились деревянные конструкции от облицовки входа.

Хозяйственные постройки, которые были исследованы на поселениях из Кочубеевки и Сушков, имели подпрямоугольную в плане форму с округленными углами размерами от 2,4 x 1,6 м до 3,9 x 2 м и глубиной ок. 1 м от современной поверхности. Пол у них плоский, земляные стены котлованов вертикальные. По-видимому, такие постройки использовались как сараи. Все хозяйственные ямы, которые исследовались на поселениях из Кочубеевки, Сушков и Беляевки были круглыми или овальными в плане диаметром от 0,8 до 1,9 м. Стенки у них вертикальные или слегка сужены к плоскому дну. Надворные очаги были глинобитными или выложенными из мелких камней. Вызывают интерес остатки глинобитного горна из Сушков, который располагался на северо-западной окраине поселения вблизи от воды.

В Кочубеевке прослежена планировка пеньковского домохозяйства состоящего из жилища № 2, четырех хозяйственных ям (№ 1-4), хозяйственной постройки № I и двух надворных очагов (№ 1,2), несколько удаленных от построек. По-видимому, эта группа построек входила в состав двора индивидуального домохозяйства (рис.2).

На пеньковских поселениях Среднего Поднепровья исследовались дома кочевнического облика. Это овальное, углубленное в грунт юртообразное жилище из Осиповки и большая подпрямоугольная полуземлянка из Будищ (рис.4: 1; 6: 1).\* Своеобразной чертой юрты из Осиповки является вырытое в земле основание, что почти не

---

\* Очень возможно, что остатками юрты является сооружение из Завадовки, где при исследованиях Черняховского поселения попадались пеньковские постройки. Исследованный объект представлял собой овальное сооружение наземного типа, от которого на глубине 0,3 м от современной поверхности сохранился замкнутый ровик, очерчивавший площадь размерами 7 x 10 м. Ширина ровика - 0,4-0,45 м, глубина - 5-7 см от уровня материка. Одной стороной он перерезал развал глиняной обмазки, сопровождавшийся Черняховским керамическим материалом. В пределах оконтуренной площади находки не обнаружены.

встречается у настоящих кочевников. "По существу, - пишет С.А. Плетнева, - круглые в плане юрты-полуземлянки являются уже жилищами оседлого населения, освоившего основные принципы строительства постоянных жилищ. С юртами их сближает, во-первых, круглая в плане форма и, во-вторых, расположение очага в центре пола"<sup>9</sup>. Полуземлянка из Будищ по В.Д.Белецкому, занимавшемуся классификацией салтовских жилищ из Саркела, относится к бесстолбовым.<sup>10</sup>

В заполнении этих построек преобладала лепная пеньковская Посуда (рис. 6: 2-10,13,14; 7: 1-4,6-17). Кроме того, в юрте из Осиповки найдены внутренние ручки от глиняных котлов (рис. 6: II, 12), а в полуземлянке из Будищ был развал гончарного кувшина кан-церского типа (рис. 7: 5). Характерной особенностью лепного керамического набора из построек кочевнического облика были органические примеси в глиняном тесте и наличие грубых насечек по краю венчика (рис. 6: 3; 7: 1-4,9). Эти признаки были очень характерными для кочевнического керамического производства I тысячелетия н.э.

Наличие домов кочевнического облика на пеньковских памятниках Среднего Поднепровья являются свидетельством существования в обществе пеньковских племен данного региона территориальной общины. Проникновение степного населения в земледельческую славянскую среду совершенно исключается при господстве родовых отношений и возможно лишь при наличии территориальной общины, в состав которой могли входить разноэтнические элементы. Вовлеченные в единый экономический процесс эти элементы быстро теряли свою культуру, растворяясь в более многочисленном этническом массиве.

При раскопках пеньковских памятников наиболее часто попадает лепная керамика со сглаженной или бугристой поверхностью. На севере Среднего Поднепровья в глиняном тесте пеньковской керамики преобладает дресва и песок, а на юге - шамот и органические примеси. Полученный при раскопках в Будищах, Кочубеевке, Сушках, Беляевке и других местах материал позволяет создать довольно полную типологию лепной пеньковской посуды. При ее разработке использованы принципы, выработанные И.П.Русановой для пражского керамического набора. Их суть заключается в определении пропорций и профилировки сосудов по четырем параметрам: соотношения высоты сосудов и высоты их наибольшего расширения, а также соотношения диаметра наибольшего расширения и диаметра горла<sup>11</sup>. При работе с пеньковскими наборами важное значение приобретает профилировка изделий, в особенности наличие или отсутствие ребра на тулове.

На основании этих признаков всю пеньковскую керамику с территории Среднего Поднепровья можно разделить на 8 типов.

К первому типу относится биконическая посуда с острым или округленным переломом на середине или верхней трети тулова (30-38%). Округленный венчик у сосудов не выделен или отогнут наружу. Под венчиком бывает налипной валик (рис. 5: 2,5; 8: 2,5,7, 12; 9: 4,8,10; 10: 3; 11: 1,5,8,9,16; 12: 1,4,10,12). Вторым типом керамики составляют приземистые с округленным туловом горшки, имеющие максимальное расширение на середине высоты (26-43%), у них короткий венчик более или менее отогнут наружу (рис.8: 8, 11,13; 11: 3,4,11,14,15; 12: 2,3).

Третьим типом составляют горшки стройных пропорций с округленным, максимально расширенным туловом на середине высоты (9-13%). Венчик у них слегка отогнут наружу (рис.8: 4,9; 9: 11; 11: 10). Горшки стройных пропорций с максимальным расширением на верхней трети высоты, у которых хорошо выражены плечики, а венчик вертикальный или отогнут наружу, отнесены к четвертому типу (4-10%) (рис. 8: 1; 9: 1; 12: 5). К пятому типу отнесены сосуды тюльпановидных форм с открытой горловиной без плечиков и шейки, со слегка отогнутым наружу венчиком, а иногда с оттянутым валиком на середине высоты (3-6%) (Рис. 10: 1).

Шестым типом керамики представлены горшками различных пропорций с суженной придонной и расширенной верхней частью (3-5%). Невыделенный край у них загнут внутрь (рис.5: 3; 9: 6; 12 : 6). В комплекс пеньковского набора входят миски различных профилиро-вок, составляющие седьмой тип керамики (4-8%), (рис.8: 3; 9: 5; 10: 2,4). Восьмым типом - это небольшие кружковидные сосудики с почти вертикальными или слегка округленными стенками (3-4%). Венчик у них едва намечен или не выделен (рис. 5: 4; 9: 7, 12; 12: 7). Очень характерными для пеньковской культуры являются плоские диски и сковороды (рис.8: 14; 9: 14-16; 10: 5; 11: 2,12, 12: 8,9,13; 14-16). Диски бывают без закраинки и с небольшой закраинкой. У сковород бортик высотой 1-1,5 см вертикальный или слегка отогнут наружу.

Раннепеньковские наборы включают гончарную керамику черня-ховского облика (рис. 8: 6,10; 9: 9), а более поздние - пастырскую, канцерскую посуду (рис.7: 5). Иногда попадаются фрагменты амфор с густыми рифлениями по тулову.

Лепную пеньковскую посуду можно разделить на три неравноценные в количественном отношении группы. К первой относятся наиболее многочисленные формы керамики, составляющие традиционно-

но-бытовое ядро керамического комплекса (1-3 тип). Ко второй зачислены формы, заимствованные у контактирующих синхронных культурных массивов (4-5 тип). К третьей отнесены немногочисленные керамические формы, воспринятые от предшествующей черняховской культуры (6-8 тип).

Среди других керамических находок на пеньковских поселениях Среднего Поднепровья следует отметить биконические или округлые пряслица (рис. 13: 10-14, 18-24). Из Будищ происходит керамический тигель со следами бронзы на внутренней поверхности. Изделия из камня представлены оселками (рис. 13: 16, 17). Из кости были изготовлены "лощила" и проколки (рис. 13: 8). На поселении Осиповка найден фрагмент фигурной костяной петли от колчана (рис. 13: 3). В Сушках и Осиповке обнаружены бусы из стекловидной пасты (рис. 14: 3, 8). Немногочисленными находками являются поделки из цветных металлов. Это обломок зооантропоморфной фибулы из Дежек, браслет с расширенными концами из Новоселии, перстень с завитыми концами и бронзовая пластина с приклепанными деталями (возможно обломок котла) из Сушков (рис. 14: 1, 2, 6). Изделия из черных металлов представлены небольшими ножами с прямой спинкой и плоским черенком (рис. 13: 5-7), фрагментом серпа с крючком и заклепкой для крепления к деревянной рукоятке из Ко-чубеевки (рис. 13: 2), стамеской из Сушков (рис. 13: 9), резцом из Будищ (рис. 13: 4).

Металлографическое изучение кузнечных изделий проводилось Г.А. Вознесенской. Для анализов были взяты образцы предметов из Кочубеевки, Сушков и Будищ. Исследования показали, что применение определенных технологических приемов не связано с какой-то категорией изделий. Одинаковую схему имеют различные по характеру проковки, а различный материал и способы изготовления могут иметь одинаковые типологические формы. В целом пеньковские кузнечные проковки отличаются простотой технологических характеристик. Почти все предметы откованы из кричного железа или неоднородной сырцовой, преимущественно мягкой стали. Пакетную структуру имел серп из Кочубеевки.

Из технологических приемов, улучшающих рабочие качества орудий встречается термическая обработка. Иногда попадаются вещи, при изготовлении которых применена сварка железа со сталью и цементация.

Важные данные получены при изучении остеологического материала. Судя по костям животных, которые определил О.И. Журавлев,

основную часть пеньковского стада составлял крупный рогатый скот, второе место принадлежит свиньям, затем идут мелкий рогатый скот и лошадь (таблица 1). Такой состав домашних животных типичен для оседлого земледельческого хозяйства. Кости диких зверей и рыб встречаются значительно реже, что свидетельствует о второстепенной роли охоты и рыбной ловли в хозяйстве племен пеньковской культуры. Среди костей диких животных чаще встречаются остатки благородного оленя и кабана, затем косули и зайца.

Таблица I

Результаты изучения остеологического материала с поселений пеньковской культуры Среднего Поднепровья

Поселения	количество костей	Количество особей	Крупный рогатый скот		Свинья		Лошадь		Мелкий рогатый скот	
			Особей	%	Особей	%	Особей	%	Особей	%
Кочубеевка	161	17	9	53	4	23,5	1	5,9	3	17,6
Сушки	73	7	3	43	2	28,5	-	-	2	28,5
Завадовка	104	15	3	20	5	33	2	14	5	33
Беляевка	22	3	2	66,7	-	-	-	-	1	33,3

Данные о выращиваемых культурах племенами пеньковской культуры получены путем палеоботанических исследований отпечатков зерен злаков на керамике. На посуде, с поселений Кочубеевка и Осиповка Г.А.Пашкевич обнаружила отпечатки четырех видов пшеницы (карликовая, карликовая-мягкая, двухзернянка, мягкая), проса, двух видов ячменя (пленчатый и голозерный), овса, ржи. Находки среди злаковых культур разноциклических растений позволяет предполагать наличие севооборота. По-видимому, чередовались посевы озимых и яровых культур.

К важнейшим достижениям в изучении пеньковской культуры Среднего Поднепровья последних лет относится выделение раннего этапа ее существования. В предшествующее время наиболее массовыми являлись поздние материалы, которые характеризовались полуземлянками с печами-каменками, сравнительно однородным керамическим материалом, представленным грубыми биконическими и округлобкими горш-



нами, сковородами и в меньшей мере посудой пражского и колочинского облика. Такой комплекс сопровождался фрагментами пастырской и канцерской гончарной керамики, пальчатými, зооморфными, зооантропоморфными фибулами и предметами поясных наборов мартыновского типа. В целом вторая фаза пеньковской культуры датируется VI-VII вв. н.э.<sup>12</sup>

Среди II лучше сохранившихся полуземлянок из раскопок последних лет 8 принадлежат к раннему этапу существования культуры. Всем им присущи полуземлянки подквадратных очертаний с очагами или очажными пятнами, ямками, расположенными ближе к центру построек, и некоторой спецификой керамических наборов. Раннепеньковские биконические горшки чаще всего имеют стройные пропорции и четкое ребро на тулове. Признаком архаичности является присутствие среди лепной посуды изделий со сглаженной, а иногда и подлощенной поверхностью, наличие на верхней части горшков налипших шишечек и полумесяцев, присутствие дисков. К ранним заимствованиям из черняховских древностей относятся лепные горшки с загнутым внутрь краем и фрагменты серой гончарной керамики черняховского облика. Соотношения признаков первой и второй фаз пеньковской культуры приведены на корреляционной таблице II. При ее составлении использованы некоторые материалы предшествующих раскопок.

При определении хронологии раннепеньковских древностей важное место принадлежит стратиграфии поселений из Беляевки и Завадовки, где имелись случаи перерезания черняховских жилищ раннепеньковскими полуземлянками. Эти факты свидетельствуют о существовании объектов первой фазы пеньковской культуры в послечерняховское время, вплоть до появления пеньковских древностей развитого этапа. Для абсолютной их датировки также имеются необходимые материалы. К концу V в. н. э. относится перстень с завитыми концами из Сушков.<sup>13</sup> По европейским аналогиям V в. н. э. датируется массивная серебряная пряжка из погребения № 4 на третьем могильнике из Большой Андрусовки. С других территорий происходит еще целый ряд вещей, датирующих первую фазу пеньковской культуры серединой I тысячелетия н. э. К IV-V вв. н. э. относится большая железная арбалетная фибула из раннепеньковского жилища на поселении Куна в Южном Побужье. По аналогии из Чми-Бригеттио к V в. н. э. можно относить бронзовое зеркало с солярным знаком и следами ушка с тыльной стороны, найденное на пеньковском поселении Ханска II в Молдавии<sup>16</sup>. Исходя из приведенных фактов, первую фазу пеньковской культуры можно датировать между первой половиной

Таблица II

Соотношение признаков первой и второй фаз  
пеньковской культуры Среднего Поднепровья

1	2	3	4	5	6	7	8	9	10	11	12	13	14	15	16	17
Черняховская гончарная керамика	Керамика с налепами	Горшки с загнутым внутрь венчиком	Диски	Тюльпановидная керамика	Полуземлянки с ямкой в центре	Полуземлянки с очагом	Биконическая керамика	Округлобокая приземистая керамика	Округлобокая стройная керамика	Четырехугольные полуземлянки	Полуземлянки с печью-каменкой	Керамика пражского облика	Сковороды	Пастырская канцерская керамика	Поселения	Фазы
				x		x	x	x		x						Сушки, ж.5
x	x		x		x	x	x	x	x	x		x				Кочубеевка, ж.1
x			x		x		x	x		x	x	x				"-, ж.2
x			x		x	x	x	x	x	x						"-, ж.3
x	x	x	x	x		x	x	x	x	x						"-, ж.4
x			x		x	x	x	x		x						Беляевка, ж.3
x		x			x	x	x	x	x	x						Заводовка, ж.2
		x	x			x	x	x	x	x						Осиповка, ж.3
							x	x		x	x	x	x			Сушки, ж.4
						x	x	x	x	x				x		Осиповка, ж.1
						x	x	x		x		x	x			"-, ж.9

Таблица П  
(продолжение)

I	2	3	4	5	6	7	8	9	10	11	12	13	14	15	16	17
							х	х	х	х	х		х			Молочар- ня, ж. I
							х	х	х	х	х		х			Луг I, ж. I2
							х	х		х	х	х				"-, ж. I3
							х	х		х	х					Стенцов- ка, ж. 2
							х	х	х	х	х	х	х			"-, ж. 3
							х	х	х	х	х		х	х		"-, ж. 4
							х	х	х	х	х					"-, ж. 5
							х	х		х	х	х		х		"-, ж. 6
							х	х	х	х	х					Вильхов- чик, ж. I
							х	х	х	х	х			х		"-, ж. 2
							х	х	х	х	х					Будище, ж. I
							х	х		х	х		х			"-, ж. 2
							х	х		х	х	х				Креще- тик, ж. I

V - рубежом V-VI вв. н.э.

В ранней фазе существования пеньковской культуры Среднего Поднепровья наместились пути инфильтрации в местную культурную среду элементов смежных археологических массивов. Так, появление каменных печей в пеньковских полуземлянках можно связывать с влияниями со стороны культуры пражского типа, для которой печи-каменки являются традиционной деталью в домостроительстве. Этим же объясняется присутствие среди пеньковских керамических наборов горшков пражского облика (IV тип). Под влиянием колочинских древностей в Среднем Поднепровье появляются горшки тюльпановидных очертаний (V тип). Очень ощутимы влияния на население пеньковской культуры южных районов Среднего Поднепровья со стороны степняков, что проявляется в наличии на пеньковских поселениях домов кочевнического облика, керамики с органическими примесями в глиняном тесте и горшков, украшенных грубыми насечками по краю венчика.

## Новые пеньковские поселения в Среднем Поднепровье

1, 2. с.Бабичи Каневского р-на Черкасской обл.. На первой воз-вышенной надпойме правого берега р. Россавы на площади 200 x 50 м в 1979 г. собрано большое количество лепной скифской и пеньков-ской керамики. Там же найдено биконическое прясло и несколько древнерусских черепков XII-XIII вв.

На территории северо-западной околицы села, на возвышении первой надпоймы правого берега Россавы, на площади 1000 x 100 м в 1979 г. собрана скифская керамика. В центре этого участка встречались лепные пеньковские черепки.

3. с. Байбаковка Царычанского р-на Днепропетровской обл. К западу от села, на левом берегу р.Орели, экспедицией Д.Я.Телегина в 1970 г. собрана лепная пеньковская керамика.

4. г. Белая Церковь Белоцерковского р-на Киевской обл. На Палиевой горе, расположенной на высоком левом берегу р.Рось, находится круглое в плане городище диаметром ок. 55 м. Разведова-евльными раскопками Белоцерковской экспедиции под руководством Р.С.Орлова в 1978 г., там обнаружены остатки полуземлянки шириной 3,7 м. В ее заполнении найдена лепная керамика и железная пряжка (рис. 11: 10-15; 13: 5).

5. с.Беляевка Александровского р-на Кировоградской обл. На поселении с черняховским и пеньковским культурными слоями, которое расположено в 250 м к юго-востоку от села, у истоков Беляев-ского яра, в 1982 г. проводились стационарные археологические раскопки. Кроме черняховских объектов, там исследованы остатки двух пеньковских полуземлянок и одной хозяйственной ямы.

Жилище №3 перекрывало черняховское наземное жилище №2. Оно представляло собой подквадратную в плане полуземлянку размерами 3,4 x 3 м и глубиной 1,3 м от современной поверхности. Постройка ориентирована стенами строго по сторонам света. Стенки земляного котлована были вертикальными, снивиленный пол подмазан глиной и хорошо утрамбован. Вдоль южной стенки находилось небольшое возвышение шириной до 0,4 м и высотой 0,2 м от уровня пола. Около юго-восточного угла, расчтен вход шириной 0,9 м, вы ступавший на 0,4 м за периметр углубления. Вход имел три материковых ступеньки шириной 0,3-0,35 м и высотой 0,2-0,3 м. Нижняя ступенька находилась внутри жилища, ее образовывало специально оставленное материковое возвышение. В центре пола постройки расчищена ямка диаметром 0,2 м и глубиной 0,2 м от уровня пола. Еще две ямки обнаружены по центру западной и восточной сторон, на

удалении 0,3-0,4 м от стен. Ямки овальные в плане диаметром ок. 0,25 м и глубиной 0,1 м от уровня пола. В северо-западном углу находилась овальная в плане яма, на 0,4 м выходящая за периметр постройки. Ее больший диаметр - 1,1 м, глубина от уровня пола - 0,6 м. В полуземлянке очаг отсутствовал, лишь вблизи хозяйственной ямы имелись очень слабые следы обожжения (рис. 3). В темном заполнении жилища № 3 найдены мелкие фрагменты лепной керамики (ребристые и округлобокие горшки, фрагменты дисков), мелкие фрагменты черняховской гончарной посуды. В яме обнаружен обломок железной пряжки.

Жилище № 4 в значительной мере было разрушено при земляных работах. Длина полуземлянки 3,6 м, ширина сохранившейся части - 0,9-1,1 м. Глубина постройки достигала 1,1 м от современной по-верхности. Судя по сохранившейся части, она имела четырехугольные очертания. В нижних слоях ее заполнения встречена округлобо-кая и ребристая лепная керамика, фрагменты сковородок (рис. 11: 1-4).

Яма № 6 находилась в 3 м к северо-западу от полуземлянки № 3. Она почти круглая в плане, со слегка суженными к плоскому дну стенками. Диаметр углубления - 1,1 м, глубина - 1 м от современной поверхности. В темном заполнении ямы были единичные фрагменты лепной пеньковской посуды.

6. г. Богуслав Богуславского р-на Киевской обл. На возвышении левого берега р. Рось, при впадении в нее ручья Карячевка на площади 50 х 50 м. А.П. Моця в 1982 г. собрал лепную пеньков-скую и гончарную древнерусскую керамику.

7. с. Будище Черкасского р-на Черкасской обл. В 1979 г. небольшие археологические раскопки были предприняты на поселении, где стационарные работы проводились в 1978 г. Расчищена полуземлянка № 3, подпрямоугольная в плане с округленными углами размерами 6 х 4,2 м и глубиной 0,8-0,9 м от современной поверхности (рис.4: 1). Постройка ориентирована углами почти по сторонам света. Стенки ее котлована были вертикальными, хорошо ут-рамбованный пол понижался к центру, где находился каменный очаг овальной в плане формы с диаметром 1,6 м. Крупные камни оцдга были забутованы в специально приготовленную яму глубиной 15-20 см. В северном, восточном и западном углах жилища находились круглые в плане ямы диаметром 1,3-1,8 м и глубиной 15-20 см от уровня пола. Около южного угла расчищен подпрямоугольный выступ шириной 1,6 м, выходящий на 0,7 м за периметр стен. По-видимому

это вход в жилище. В углистом заполнении полуземлянки обнаружено большое количество лепной керамики, развал гончарного узкогорлого кувшина канцерского типа, ножка светлоглиняной амфоры, фрагменты глиняного тигля с накипями бронзы, керамические пряслица, каменные оселки, железная пряжка, железный резец, серебряное кольцо (рис.7: 1-17; 13: 4,10, 13, 23)

8. с. Гамарня Каневского р-на Черкасской обл. В 0,5 км к западу от села, на возвышении первой террасы левого берега р. Россавы, в ур.Селюкове, на площади 300 x 50 м в 1979 г. собрана лепная пеньковская керамика.

9, 10. с. Геренженовка Уманского р-на Черкасской обл. На приусадебных участках западной околицы села, на первой надпойме левого берега р.Уманки (высота 4-5 м) на площади 200 x 50 м в 1979 г. найдена лепная пеньковская керамика.

На первой левобережной террасе р.Уманки, занятой приусадебными участками, возле моста и при впадении в реку безымянного ручья, на площади 200 x 40 м в 1979 г. собрана лепная пеньковская керамика.

11.с.Городецкое Уманского р-на Черкасской обл. В юго-восточной части села, на первой террасе правого берега р.Уманки, занятой приусадебными участками, в 1979 г. на площади 200 x 40м собраны фрагменты пеньковской керамики.

12. с. Гупаловка Магдалиновского р-на Днепропетровской обл. На северной стороне озера Переволока экспедицией Д.Я.Телегина в 1970 г. собраны обломки лепной пеньковской посуды.

13,14. с. Дахновка Черкасского р-на Черкасской обл. В окрестностях села, на низких участках правого берега р.Днепр, размываемых водами Каневского водохранилища, экспедиция Д.Я.Телегина в 1980 г. обнаружила два местонахождения с лепной керамикой пеньковского облика.

15. с. Дежки Богуславского р-на Киевской обл. В 2-2,5 км к юго-востоку от села, на правом берегу р. Рось в ур. Чернобаевка в 1960 г. Р.В.Забашта обнаружил поселение с Черняховскими и пеньковскими материалами. Среди находок выделяется обломок серебряной зооантропоморфной фибулы (рис. 13: 1).

16. с. Завадовка Корсунь-Шевченковского р-на Черкасской обл При исследованиях Черняховского поселения в 1978 г. Историко-технической экспедицией под руководством В.И. Бидзили была раскопана пеньковская полуземлянка № 2, которая юго-западной стороной перерезала черняховскую полуземлянку № 1. Пеньковская постройка

была подквадратной в плане с округленными углами размерами 3,7 x 3,5 м и глубиной 1,1 м от современной поверхности (рис.5: 1). Она ориентирована углами по сторонам света. Почти в центре пола находился круглый в плане очаг диаметром 0,5 м. Еще одно обожженное длинной 1 м прослежено в восточном углу. Между южной стенкой котлована и центральным очагом расчищена хозяйственная яма круглой в плане формы диаметром 0,7 м. У центра северо-восточной и юго-западной стен полуземлянки расчищены две круглые в плане ямки от столбов диаметром 10-20 см. В заполнении этого жилища найдена лепная пеньковская посуда (рис.5: 2-7).

17. с. Котовка Магдалиновского р-на Днепропетровской обл. На левом берегу р. Орели экспедицией Д.Я.Телегина в 1970 г прослежены следы пеньковского поселения в виде скоплений лепной толстостенной керамики.

18. с. Кочубеевка Уманского р-на Черкасской обл. Раннепеньковское поселение у с. Кочубеевка расположено на восточной окраине села, в ур. Левада. Оно занимает два возвышения первой над-поймы правого берега р. Уманки высотой до 5 м, полого спускающихся к заболоченной пойме реки. Подъемный материал в виде лепной керамики встречается на площади 500 x 100 м. В местах наибольшего скопления подъемного материала в 1979 г. были проведены стационарные раскопки, вследствие чего была вскрыта площадь ок. 1600 кв.м, на которой обнаружено 4 жилища, 3 хозяйственных сооружения, 8 хозяйственных ям и 3 очага вне построек (рис.2).

Жилище № 1 расчищено в северной части поселения, ближе к заболоченной пойме реки. Оно представляло собой подквадратную полуземлянку с округленными углами размерами 4,1 x 3,9 м и глубиной 1,1 м от современной поверхности. Стенки ее котлована вертикальные, плоский пол снивилован. Возле юго-восточной стены, ближе к восточному углу находился овальный глинобитный очаг с диаметром 0,8 м. Его поверхность местами ошлакована. По углам жилища и в центре каждой из стен расчищены овальные или круглые ямки от столбов диаметром 10-20 см. В центральной части полу землянки находилась такая же ямка диаметром 10 см и глубиной 20 см. В 0,6 м от юго-западной стенки котлована, расчищена овальная в плане хозяйственная яма диаметром 0,55 м и глубиной 0,25 м от уровня пола (рис.4: 3). В темном заполнении этого жилища найдено большое количество лепной керамики, фрагмент серолощенной черняховской гончарной миски, железный нож, железный серп, звено от медной цепочки, куски железных шлаков, костяное "лощило" (рис.

8: 7-15; 13)

Жилище № 2 находилось в 44 м к юго-востоку от полуземлянки № 1. Это была почти квадратная полуземлянка с округленными углами, размерами 3,8 x 3,7 м и глубиной 1,1 м от современной поверхности. Она ориентирована почти по сторонам света. Стенки котлована вертикальные, плоский пол тщательно снивилен. В восточном углу, на уровне пола находился развал печи-каменки с глинобитным подом. Около южного угла имелся овальный выступ, выкопанный до уровня пола размерами 1,3 x 0,2 м. В выступе находились крупные обожженные камни, по-видимому, от развала печи. В центральной части пола находилась круглая в плане ямка диаметром и глубиной до 20 см. Вблизи была расчищена хозяйственная яма диаметром 0,55 м и глубиной 0,25 м. Стенки ее вертикальные, дно плоское (рис.3: 4). Среди темного заполнения жилища № 2 была лепная пеньковская керамика, фрагмент гончарного доньшка от горлышка черняховского облика, костяная проколка, "лощила" из ребер крупных животных, железный предмет плохой сохранности (рис.8: 1-3, 5, 6)

Жилище № 3 обнаружено на расстоянии 22 м к югу от жилища № 2. Оно представляло собой подквадратную полуземлянку с округленными углами и несколько суженной западной стороной. Размеры постройки - 4,7 x 5,3 м, глубина - 1 м от современной поверхности. Жилище ориентировано почти по сторонам света. Стены его углубленной части были вертикальными, плоский пол снивилен и хорошо утрамбован. В центральной части постройки, ближе к северо-восточному углу, на уровне пола прослежен глинобитный очаг неправильных в плане очертаний размерами 0,6 x 0,55 м. Возле него найдено несколько обожженных камней. По углам котлована и по центру северной и южной стен находились ямки от вертикальных опор (диаметром и глубиной по 20-30 см). Почти в центре постройки расчищена такая же ямка диаметром и глубиной до 20 см. Ближе к юго-восточному углу прослежена хозяйственная яма овальных в плане очертаний с диаметром 0,95 м и глубиной 0,35 м от уровня пола. Стенки ее сужены к плоскому дну (рис.4: 4). Среди темного заполнения жилища № 3 найдено много лепной пеньковской керамики, венчик от гончарного сосуда черняховского облика, фрагмент жернового камня, два железных ножа, костяное "лощило" и т.д. (рис.8: 4; 9: 8, 9, 11, 12, 14-17; 13: 7, 8).

Жилище № 4 прослежено на расстоянии 44 м к западу от предыдущей постройки. Это была большая, близкая к квадрату полуземлянка-



ка с округленными углами размерами 6,2 x 5,6 м и глубиной 0,9-1 м от современной поверхности. Постройка ориентирована почти по сторонам света. Ее углубленная часть имела вертикальные стенки и плоский, хорошо утрамбованный пол. На уровне пола расчищено два глиняных очага. Первый находился ближе к северной, а второй - к южной стене. Они овальные в плане диаметром по 1,3 м. Между очагами, примерно в центре постройки находилась овальная в плане линзовидная яма диаметром 1,1 м и глубиной 15 см от уровня пола (рис.4: 6). В темном заполнении этого жилища было большое количество лепной пеньковской посуды, несколько глиняных бико-нических пряслиц, каменный оселок, "лощила" из ребер крупных животных (рис.9: 1-7, 10, 13, 15; 13)

Хозяйственное сооружение № I расчищено в 2,8 м к востоку от жилища № 2. Это углубленная подпрямоугольная в плане постройка с округленными углами размерами 2,4 x 1,6 м и глубиной 1 м от современной поверхности. Стенки ее котловина вертикальные, плоский пол снивирирован. Постройка ориентирована стенами по сторонам света. В светлом ее заполнении найдено несколько пеньковских черепков и костей животных. Хозяйственное сооружение № 2 находилось на расстоянии 12,5 м к западу от жилища № 2. Постройка прямоугольной формы с округленными углами размерами 3,9 x 2 м и глубиной 1 м. от современной поверхности. По длинной оси она ориентирована с севера на юг. Земляные стенки котлована были вертикальными, плоский пол понижался в южном направлении. В светлом заполнении этой постройки было несколько лепных черепков и кости животных. Хозяйственное сооружение № 3 обнаружено в 19,6 м к юго-востоку от жилища № 1. Оно подпрямоугольное с округленными углами размерами 2,6 x 2 м и глубиной 1 м. от современной поверхности. Стены его котлована вертикальные, дно плоское. Постройка ориентирована стенами по сторонам света. Среди ее темного заполнения найдено несколько лепных черепков. Хозяйственное сооружение № 4 располагалось на расстоянии 1,5 м к северу от жилища № 4. Оно представляло собой почти квадратную полуземлянку размерами 3,6 x 3,5 м и глубиной 0,9 м от современной поверхности. Стены ее котлована были вертикальными, пол плоский. В центральной части постройки расчищена небольшая ямка диаметром 20 см и глубиной 15 см. Хозяйственная яма находилась ближе к юго-восточному углу. Она овальная в плане с диаметром 0,6 м и глубиной 0,2 от уровня пола. Стенки ямы слегка сужены к плоскому дну. В светлом заполнении этого сооружения было несколько лепных че-

репков.

Яма № 1 расчищена на расстоянии 1,8 м к юго-востоку от южного угла жилища № 2. Она почти круглая в плане диаметром ок. 1 м и глубиной 1,3 м от современной поверхности. Стенки ее сужались к плоскому дну. В светлом заполнении этой ямы находки не обнаружены. Яма № 2 находилась на удалении 2 м от западного угла жилища № 2. Она овальная в плане с большим диаметром 1,35 м и глубиной 1 м от современной поверхности. Стенки углубления вертикальные, дно плоское. Среди ее светлого заполнения найден лепной черепок. Яма № 3 была на расстоянии 1,3 м от северного угла жилища № 2. Углубление почти круглое в плане диаметром 1,4 м и глубиной 1,4 м от современной поверхности. Стенки ямы сужались к плоскому дну. В ее светлом заполнении были лепные черепки и кости животных. Яма № 4 располагалась в 1,5 м от восточного угла жилища № 2. Она овальная в плане с диаметром 1,9 м и глубиной 1,6 м от современной поверхности. Стенки ее слегка сужены к плоскому дну. В светлом заполнении этой ямы найдены леп-ный черепки и кости животных. Яма № 5 находилась в 2 м к северо-востоку от хозяйственного сооружения № 2. Она почти круглая в плане диаметром 1,7 м и глубиной 1,2 м от современной поверхности. Стенки ямы слегка сужены к плоскому дну. Среди темного заполнения ямы были лепные черепки и кости животных. Яма № 6 обнаружена в 17 м к западу от жилища № 4. Она овальная в плане с диаметром 1,4 м и глубиной 1,3 м от современной поверхности. Ее стенки сужались к плоскому дну. В темном заполнении этого углубления найдено много лепной пеньковской керамики. Яма № 7 прослежена в 3 м к югу от хозяйственного сооружения № 3. Углубление круглое в плане диаметром 0,8 м и глубиной 0,9 м от современной поверхности. Его стенки сужены к плоскому дну. В яме найдено несколько лепных черепков. Яма № 8 находилась на расстоянии 14 м к юго-западу от ямы № 6. Она овальная в плане с диаметром 1,7 м и глубиной 0,6 м от современной поверхности. Стенки ее сужены к плоскому дну. В темном заполнении ямы найдена лепная пеньковская керамика и обломок гранитного жернова.

Очаг № 1 располагался в 11 м к северу от жилища № 2, на глубине 0,6 м от современной поверхности. Он представлял собой почти круглую вымостку из мелких камней диаметром ок. 0,8 м. На его поверхности была зола, угли и мелкие пеньковские черпки. Очаг № 2 расчищен на расстоянии 6 м к юго-востоку от жилища № 2, на глубине ок. 0,6 м от современной поверхности. Сделанная из мелких

каменной вымостка имела эллипсовидную в плане форму с большим ди-аметром 0,9 м, на которой были угли и фрагменты пеньковеккой керамики. Очаг № 3 обнаружен в 16,5 м к юго-востоку от жилища № 1, даа глубине 0,5 м от современной поверхности. Глиняная выгостка *была* овальной в плане с диаметром 0,9 м.

Древний ров шириной 0,8-1 м и глубиной 1,1 - 1,3 м от современной поверхности исследован на длинну более 30 м. Его стенки сужались книзу. В темном заполнении рва встречались отдельные пеньковские черепки. Скорее всего, что его выкопали жители пень-ковского поселения. Возможно, что он отделял домохозяйства № 1, 4 от домохозяйств №№ 2,3. Похожий ров был обнаружен нами при раскопках раннесредневекового поселения у с. Сахновки.

19. с. Краснополье Магдалиновского р-на Днепропетровской обл. К северо-востоку от села, на берегу озера Орелище экспедицией Д.Я.Телегина в 1970 г. найдена лепная керамика с примесью шамота в тесте.

20. с. Лимановка Зачепиловского р-на Харьковской обл. В селе над лиманом, на правом берегу р. Орели экспедицией Д.Я.Телегина в 1970 г. собрана грубая лепная керамика и древнерусские черепки.

21. с. Малый Ржавец Каневского р-на Черкасской обл. В центре села, на возвышении первой надпоймы левого берега р. Россавы в 1979 г. собрана лепная пеньковская керамика.

22. с. Михайловка Царичанского р-на Днепропетровской обл. В 500-800 м к западу от кургана Межевая могила экспедицией Д.Я. Телегина в 1970 г. собрана лепная славянская и скифская керамика и черепки эпохи бронзы.

23, 24. с. Новоселица Чигиринского р-на Черкасской обл. В окрестностях села В.П. Григорьев в 1981 г. открыл два метонахожде-ния с лепной пеньковеккой керамикой. Первое из них расположено в ур. Панское. Здесь найден бронзовый браслет с расширенными концами. Второе поселение находится на левом берегу р. Тясмин, в ур. Нечаево.

25. с. Носачов Городищенского р-на Черкасской обл. На пахот ном поле между сс.Носачов и Цветково И.П. Гуриенко собрал фрагменты лепной пеньковеккой посуды.

26. с. Осиповка Магдалиновского р-на Днепропетровской обл. В 1,5 км от села, на левом берегу р.Орели в ур. Пляж экспедицией Д.Я.Телегина в 1972-1974 гг., при раскопках поселения эпохи бронзы, исследовано три четырехугольных полуземлянки (№№ 1, 3, 9) и гортообразное жилище с лепным пеньковским материалом.

Полуземлянки были прямоугольными в плане площадью 8-13 кв.м и глубиной 1-1,6 м от современной поверхности. На уровне пола, ближе к центру построек находились каменные очаги (жилище № 3) или очажные пятна. В жилище № 9 прослежено 2 очажных пятна. Возле входного выступа жилища № 3 сохранились деревянные плахи, расположенные под прямым углом друг к другу. В заполнении этих объектов и в культурном слое надена лепная пеньковская керамика (рис. 12: 1-13).

Юрта представляла собой овальную, углубленную в грунт на 1,1 м от современной поверхности постройку размерами 4 x 2,8 м. В центре прослеживались следы очажного пятна (рис. 6: 1). Среди темного заполнения этого сооружения найдена лепная пеньковская керамика и внутренние ручки от глиняных котлов (рис. 6: 2-14).

27. с. Пилява Каневского р-на Черкасской обл. На территории села, на первой низкой надпойме правого берега р. Россавы, в ур. Церковиско в 1979 г. на площади 400 x 50 м собрана лепная пеньковская керамика и отдельные черепки древнерусского времени.

28-30. с. Полствин Каневского р-на Черкасской обл. В окрестностях чела в 1979 г. обнаружено три пеньковских поселения. На первом из них, расположенном на возвышении первой надпоймы правого берега Россавы возле моста, на площади 300 x 50 м собрана лепная пеньковская керамика. Вторая находится в 200 м вверх по течению от предыдущего пункта, на первой правобережной надпойме, занятой приусадебными участками. Там на площади 200 x 40 м собрана лепная пеньковская керамика. Третье расположено выше по течению реки, на правобережной надпойме, занятой приусадебными участками. На площади 100 x 50 м собрана пеньковская керамика.

31. с. Сушки Каневского р-на Черкасской обл. В 1960 г. были предприняты раскопки пеньковского селения у с. Сушки на Левобережье Днепра. Оно расположено в 1 км к югу от села, на правом берегу р. Ореховки, в ур. Козачий рог, где находится змиевой вал. Селище занимает первую надпойменную террасу реки высотой 0,7-1,5 м, постоянно подмывается рекой. Раскопками была вскрыта площадь ок. 150 кв.м, на которой обнаружены остатки 5 жилищ, хозяйственной постройки, 9 хозяйственных ям пеньковской культуры и ямы (№ 5) культуры киевского типа.

Жилище № 1. Частично сохранившиеся остатки полуземлянки прослежены в береговом обрыве под змиевым валом. Сохранился северный ее угол с размерами сторон 1,4 и 1,2 м, Пол, находившийся на глубине 1,4 м от современной высоты вала, был снивилован и подмазан

гдиной. На уровне пола найдена лепная пеньковская керамика (рис. 11: 5).

Жилище № 2 обнаружено на линии берегового обрыва в 110 м к востоку от полуземлянки № 1. Сохранилась его северная часть раз-мерами 3 x 2,25 м и глубиной ок. 1 м от современной поверхности. Сооружение ориентировано углами по сторонам света. Стенки котло-вана были вертикальными, пол плоский. В восточном углу расчищена цилиндрическая яма диаметром 1,5 м и глубиной 0,35 м от уровня пола. Вторая яма находилась ближе к центру жилища, на расстоянии 1 м от северного угла. Она овальная в плане с диаметром 0,6 м и глубиной 0,1 м от уровня пола. Стенки ее вертикальные, дно плоское. В темном заполнении этой постройки найдено большое количество лепной пеньковской керамики иногда с налепным валиком под венчи-ком. Среди других находок обращают на себя внимание железная ста-меска и керамическое прясло (рис. 11: 9; 13) Жилище № 3 обнаружено на линии берегового обреза в 19 м к востоку от полуземлянки № 2. Сохранилась ее северная часть раз-мерами 2,9 x 1,25 x 1,25 м, которая была ориентирована стенками по сторонам света. Сnivelированный, со следами глиняной подмазки пол находился на глубине 1,4 м от современной поверхности. В сохранившейся части постройки расчищено три хозяйственных ямы овальной в плане формы диаметром от 0,35 до 0,65 м и глубиной 0,1-0,25 м от уровня пола. На полу лежали крупные и мелкие обожженные камни, а вдоль северной стены котлована находилось углубление шириной 0,2 м. Возможно, что это след нижнего бревна срубных стен полуземлянки. В черном заполнении этой полуземлянки найдена лепная пеньковская керамика, керамические шлаки и бронзовый перстень с завитыми концами (рис. 11: 9; 13: 2).

Жилище № 4 обнаружено в восточной части поселения, отделенной недавно образовавшейся затокой. Полуземлянка четырехугольная в плане размерами 4,4 x 3,9 м и глубиной 0,9 м от современной поверхности. Она ориентирована углами по сторонам света. Пол сnivelирован и подмазан глиной. По углам и центру каждой из стен котлована расчищены ямки от деревянных опор каркасных стен. Они овальные или круглые в плане диаметром ок. 0,3 м и глубиной 0,1-0,6 м от уровня пола. В северо-восточной части постройки была хозяйственная яма круглой в плане формы диаметром 0,3 м и глубиной 0,15 м от уровня пола. Возле юго-западной стены, на уровне пола расчищен овальный в плане глинобитный подпечи диаметром 0,6 м. Камни от разобранной в древности печи разбросаны по полу (рис. 4: 2). В за-

полнении жилища № 4 была лепная пеньковская керамика и фрагмент круглой стеклянной "глазчатой" бусины (рис. 11: 6-8)

Жилище № 5 расчищено у основания вала, в 25 м к северо-западу от жилища № 1. Полуземлянка была квадратной в плане формы размерами 4 x 4 м и глубиной 1 м от современной поверхности. Ориентирована она стенами по сторонам света. В северо-восточном углу, в небольшом углублении зафиксирован глинобитный очаг с невысокими бортиками, овальной в плане с диаметром 1,1 м. Ближе к южной стороне постройки расчищена круглая в плане яма хозяйственного назначения диаметром 1,4 м и глубиной 0,1 м. Среди находок их этого жилища преобладала лепная раннепеньковская керамика (рис. 10: 1-5).

Хозяйственная постройка № 1 находилась в 12 м к западу от жилища № 2, на линии берегового обреза. Сохранилась только северная ее овальная сторона размерами 2 x 1,25 м. Пол, находившийся на глубине 1,35 м от современной поверхности, сnivelирован и слегка подмазан глиной. У западной стенки была круглая в плане хозяйственная яма диаметром 0,5 м и глубиной 0,3 м. Стенки ее вертикальные, дно плоское. На удалении 0,4 м от центра северной стороны котлована, находилась квадратная ямка от стоба размерами 0,2 и 0,2 м и глубиной 0,3 м от уровня пола. В заполнении постройки найдена лепная пеньковская керамика.

Яма № 1 раскопана на линии берегового обреза в 57 м к востоку от жилища № 1. Судя по сохранившейся части, она была круглой в плане диаметром 1,25 м и глубиной 1,4 м от современной поверхности. В темном заполнении этой ямы было несколько лепных черепков и кости животных. Яма № 2 расчищена на береговой линии в 19 м к востоку от ямы № 1. Углубление круглое в плане диаметром 1 м и глубиной 1,25 м от современной поверхности. Ее стенки слегка суживались к линзовидному дну. В заполнении найдено несколько лепных черепков. Яма № 3 обнаружена в 2 м к северу от жилища № 2. Она овальная в плане с большим диаметром 1,3 м и глубиной 1,5 м от современной поверхности. Стенки ее вертикальные, дно плоское. В заполнении найдены лепные черепки и кости животных. Яма № 4 находилась в 25 м к северо-востоку от жилища № 1. Она была цилиндрической формы диаметром 1 м и глубиной 1,4 м от современной поверхности. В заполнении обнаружено несколько лепных черепков. Яма № 6 обнаружена в 1,2 м к северо-востоку от ямы № 5. Она цилиндрическая, диаметром 1,6 м и глубиной 1,3 м от современного уровня. В заполнении были мелкие лепные черепки. Яма № 7 находилась в 0,6

м к северо-западу от ямы № 6. Углубление цилиндрической формы диаметром 1,3 м и глубиной 1,1 м от современной поверхности. В заполнении найдены мелкие лепные черепки. Яма № 8 располагалась с северной стороны жилища № 5. Она овальная в плане с большим диаметром 1,7 м и глубиной 1,1 м от современной поверхности. Углубление имело вертикальные стенки и плоское дно. В заполнении было несколько лепных черепков. Яма № 9 прослежена в 0,1 м восточнее ямы № 8. Она цилиндрическая в плане диаметром 1,7 м и глубиной 1,2 м от современной поверхности. На ее плоском полу лежало несколько лепных черепков. Яма № 10 обнаружена на расстоянии 2,7 м к востоку от ямы № 9. Углубление овальное в плане с большим диаметром 1,1 м и глубиной 1,25 м от современной поверхности. В заполнении обнаружено несколько лепных черепков.

Очаг № 1 был у самой воды, под дерновым слоем к востоку от жилища № 4. Овальная каменная вымостка диаметром ок. 1 м находилась на глубине 0,2 м от размытой поверхности.

Железоплавильный горн № 1 находился вблизи от вала, на линии берегового обреза в 22 м к северо-западу от жилища № 5. От него сохранились остатки ошлакованных глинобитных стенок и куски железных шлаков, которые были на глубине 0,3-0,5 м от современной поверхности. В центре развала, на глубине 0,5 м видны следы сильного обожжения грунта. Наиболее вероятно, что горн был разрушен при сооружении змиевого вала.

32. с. Трушки Белоцерковского р-на Киевской обл. В фондах Белоцерковского краеведческого музея хранится лепной биконический горшок с бугристой поверхностью и примесями дресвы в тесте (рис. 11: 16). Он найден местными жителями в окрестностях с. Трушки.

33, 34. г. Умань Уманского р-на Черкасской обл. В его окрестностях разведками 1979 года обнаружено два пеньковских поселения. Первое из них находится на территории Звенигородского предместья, на правом берегу р. Паленки при впадении в нее ручья Котломыевки, ур. Буток. На участке надпоймы высотой до 3 м, занятой приусадебными участками на площади 150 x 40 м собрана лепная пеньковская керамика. В 1,5 км к юго-востоку от Уманского щебневого завода, на правом берегу р. Уманки, примыкающему к заболоченному лугу, на площади 150 x 40 м встречается лепная пеньковская керамика. К пеньковскому поселению примыкает большое селище с материалами культуры Луки-Райковецкой.

35. с. Царычанка Царычанского р-на Днепропетровской обл. В 1 км к юго-востоку от нефтебазы, на правом берегу р. Орели экспедицией Д.Я.Телегина в 1960 г. при шурфовке местности найдена грубая

лепная славянская керамика.

36. с. Цыбли Переяслав-Хмельницкого р-на Киевской обл. На территории заброшенного села, по обе стороны от каменной церкви, в обрывах левого берега р.Днепр (высотой до 3 м) в 1980 г. собрано большое количество лепной пеньковской керамики.

1. Березовец Д.Т. Поселения уличей на р.Тясмине // МИА. № 108. 1963. С. 145-208; Линка Н.В., Шовкопляс А.М. Раннеславянское поселение на р.Тясмине // МИД. № 108. С. 234-242.
2. Березовец Д.Т. Указ.соч. С. 186-192.
3. Третьяков П.Н. Финно-угры, балты и славяне на Днепре и Волге. М.-Л., 1966. С.244-247; Седов В.В. Происхождение и ранняя история славян. М., 1979. С. 119-133.
4. Сміленко А.Т. Слов'яни та їх сусіди в степовому Подніпров'ї (II-XIII ст.) Київ, 1975. С.71-103.
5. Рутковская Л.М. О стратиграфии и хронологии древнего поселения около с. Стецовки на р.Тясмине // Раннесредневековые восточноевропейские древности. Л., 1974. С. 32-39.
6. Рутковская Л.М. Указ.соч. С. 22-39; Горюнов Е.А. Некоторые вопросы истории Днепровского лесостепного Левобережья в У - начале VIII вв. // СА. 1973. № 4. С. 99-112.
7. Приходнюк О.М. Археологічні пам'ятки Середнього Придніпров'я VI-IX ст.н.е. Київ, 1960. С. 12-71.
8. Приходнюк О.М. Слов'яни на Поділлі (VI-VII ст.н.е.) Київ, 1975. С. 36.
9. Плетнева С.А. От кочевий к городам. М., 1967. С. 57.
10. Белецкий В.Д. Жилища Саркела - Белой Вежи. МИА. № 75. 1959. С. 41-42.
11. Русанова И.П. Славянские древности У1-УП вв. М., 1976. С.36.
12. Приходнюк О.М. Ук. Археологічні пам'ятки ... С.71.
13. Teuĝal J. **Morawa na sklonku** antiku.Praha, 1982, s. 90, tabl. 28:5.
14. Березовець Д.Т. Могильники уличів у долині р.Тясмина // Слов'яно-руські старожитності. Київ, 1969. С. 66. Рис. 2, 2; Bohme H.W. Germanische Grabfunde des 4. bis 5. Jahrhunderts. Munchen, 1974, S. 81,Taf. 79: 13.
15. Хавлюк П.И. Раннеславянские поселения в бассейне Южного Буга // Раннесредневековые восточнославянские древности. Л.,



16. Рикман Э.А., Рафалович И.А., Хынку И.Г. Очерки истории культуры Молдавии. Кишинев, 1971. С. 64. Рис. 9, 6;

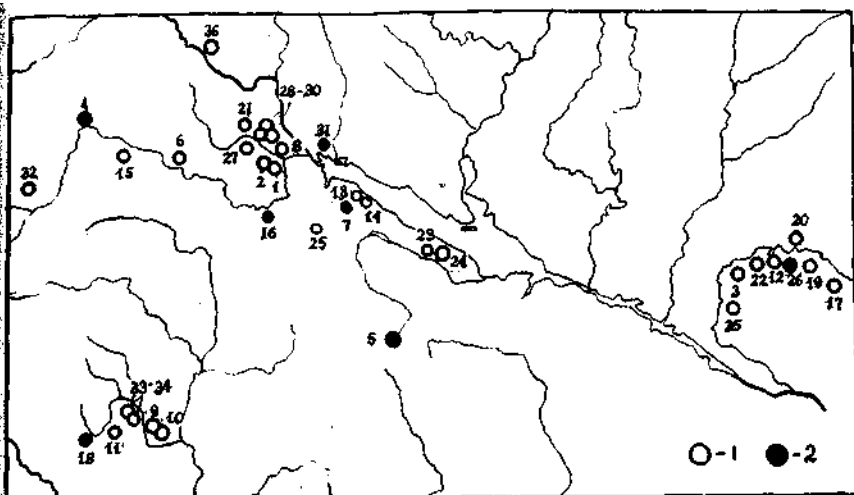


Рис. 1. Карта распространения новых пенковских памятников в Среднем Поднэпровье. 1 - поселения; 2 - поселения, подвергавшиеся раскопкам. Нумерация соответствует перечню памятников в тексте.

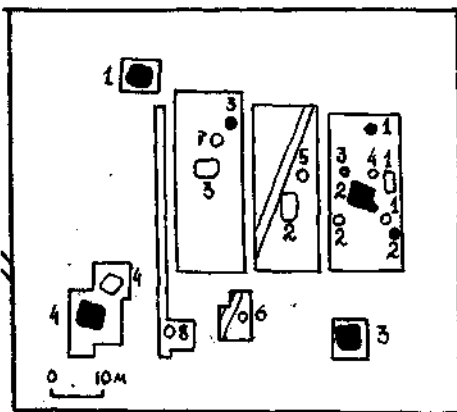


Рис. 2. План поселения у с.Кочубеевка. 1 - жилища; 2 - хозяйственные сооружения; 3 - ямы; 4 - очаги.

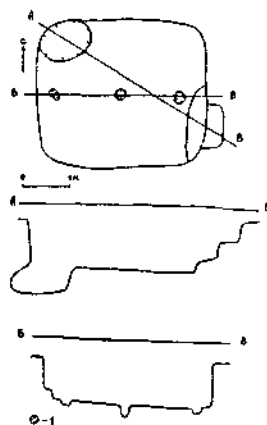


Рис. 3. План и разрез жилища № 3 из Беляевки. 1 - ямы.

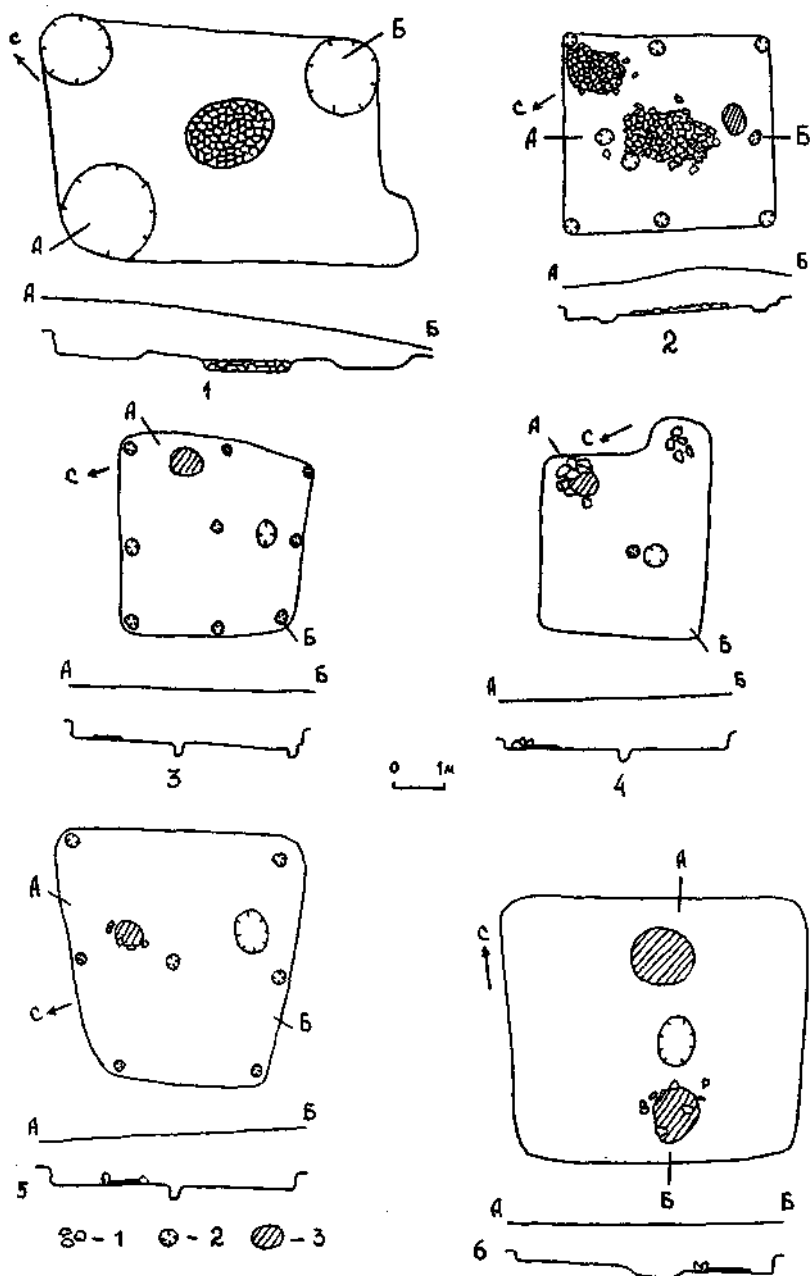


Рис. 4. Планы и разрезы жилищ. 1 - жилище 3 из Будищ; 2 - жилище 4 из Сушков; 3-6 - жилища 1-4 из Кочубеевки.

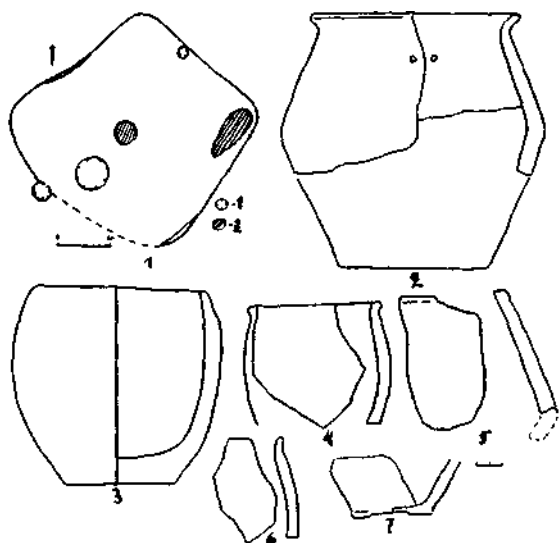


Рис. 5. Комплекс жилища 2 из Завадовки.

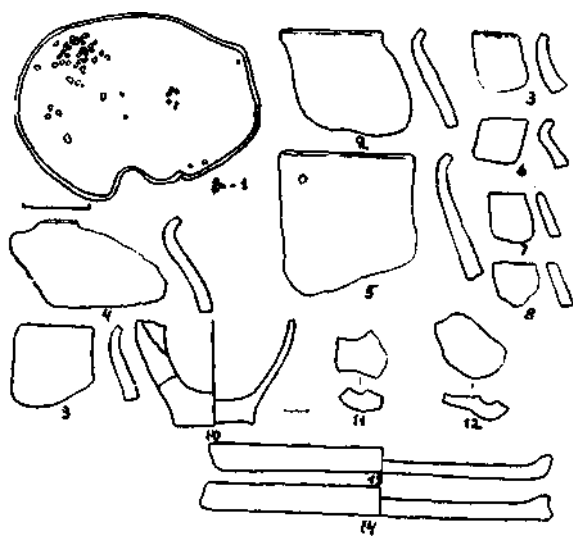


Рис. 6. Комплекс юртообразного жилища из Осиповки.

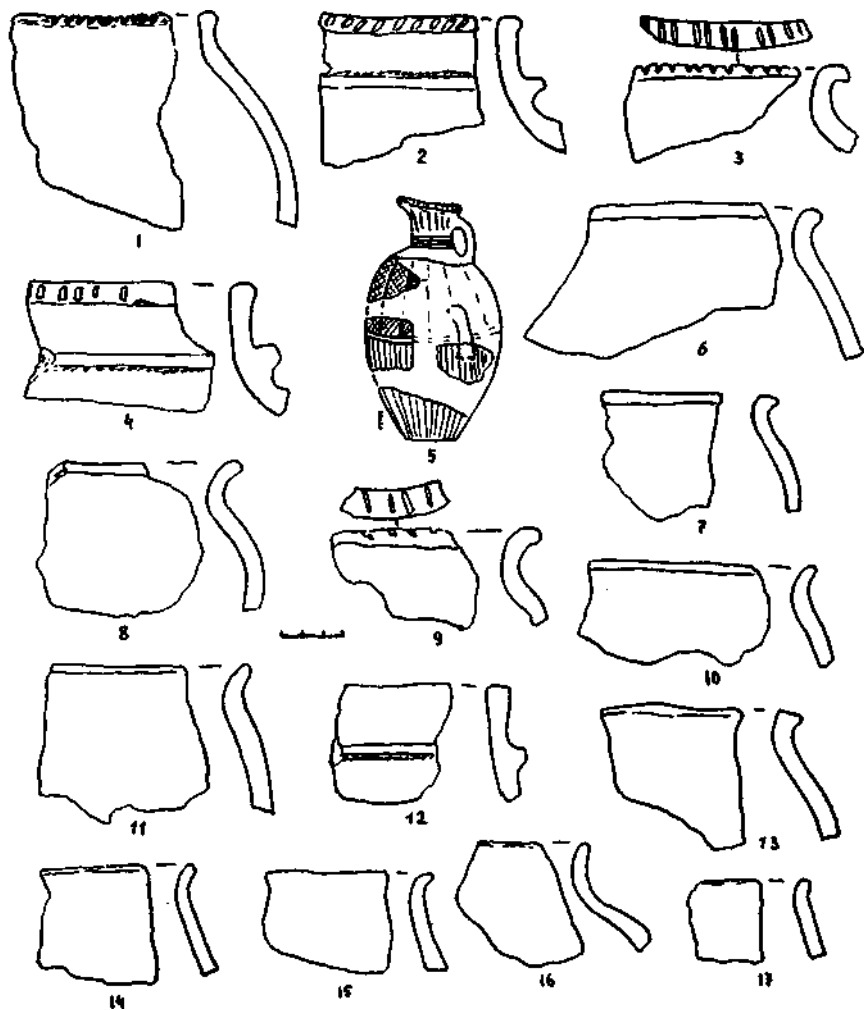


Рис. 7. Керамика жилища 3 из Будищ.

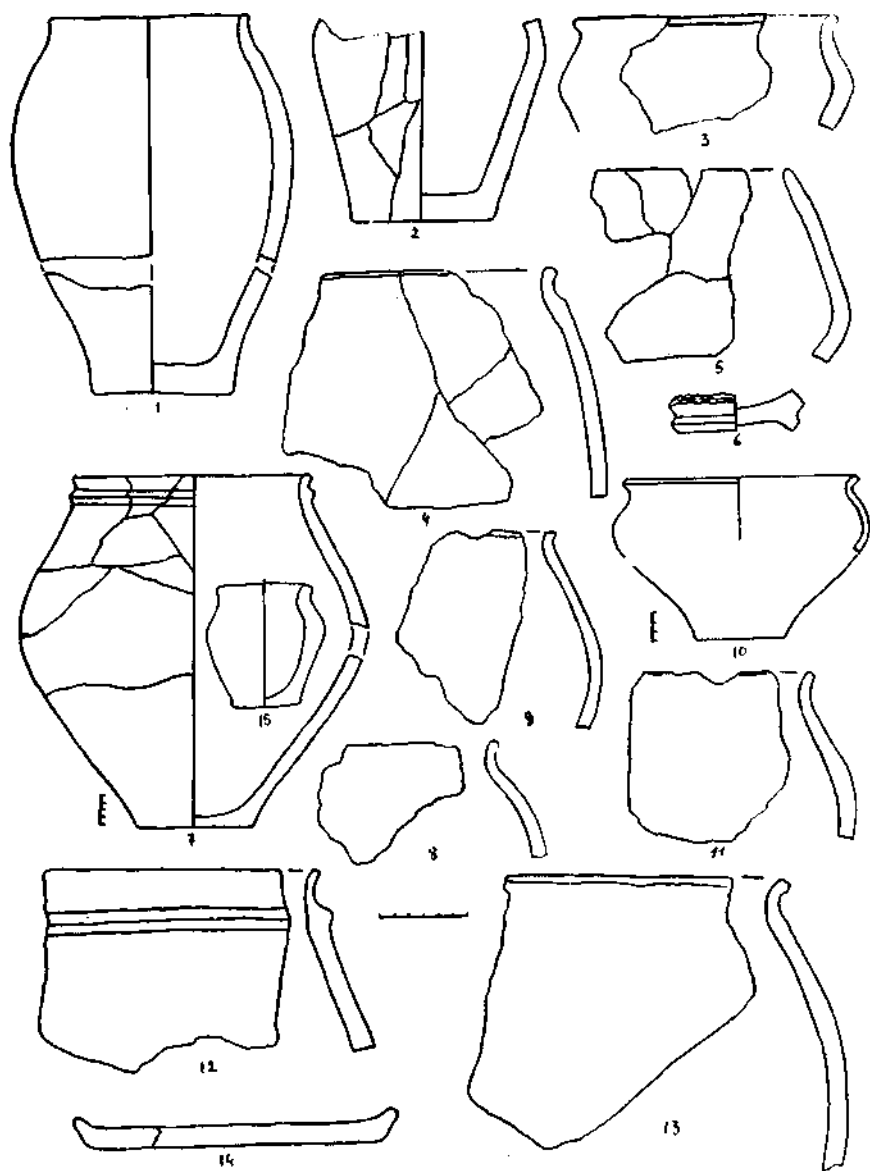


Рис. 8. Керамика из Кочубеевки. 1-3, 5, 6 - жилище 2; 4 - жилище 3; 7-15 - жилище 1.

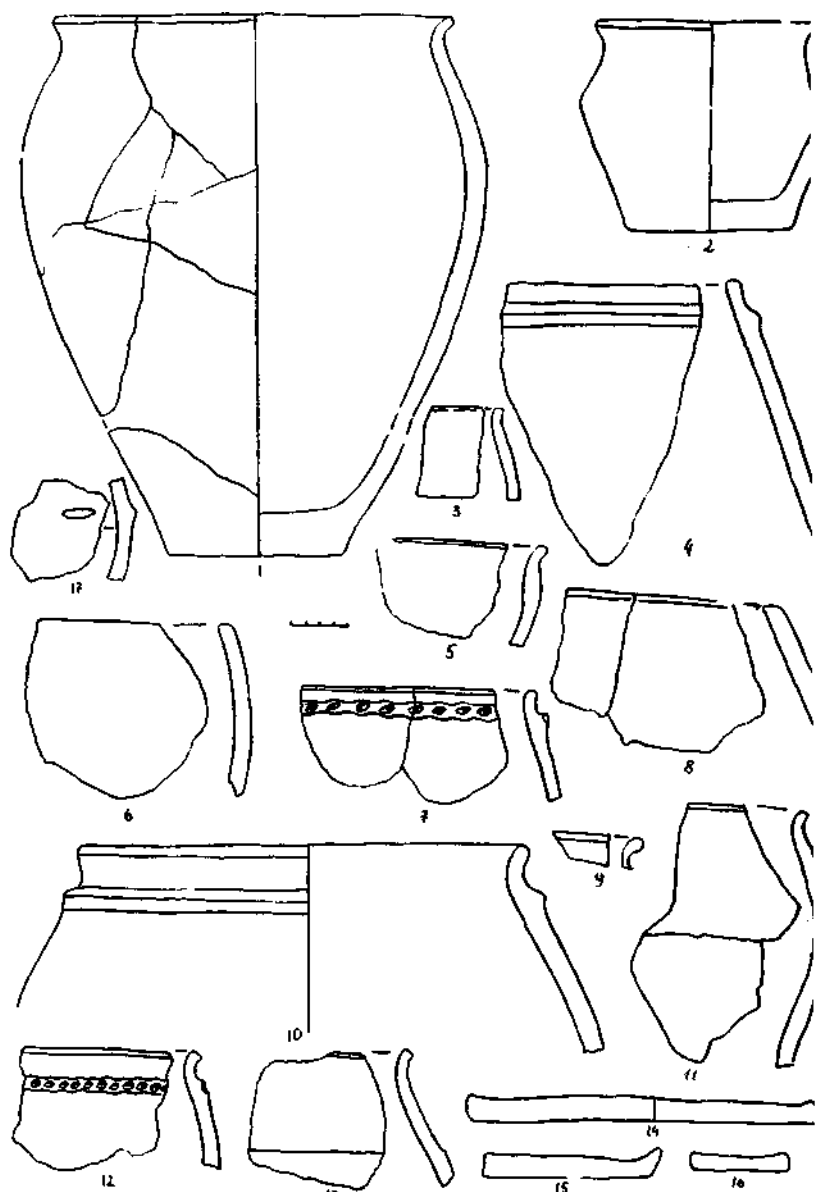


Рис. 9. Керамика из Кочубеевки. 1-7, 10, 13,15 - жилище 4 8, 9, 11, 12, 14, 16, 17 - жилище 3.

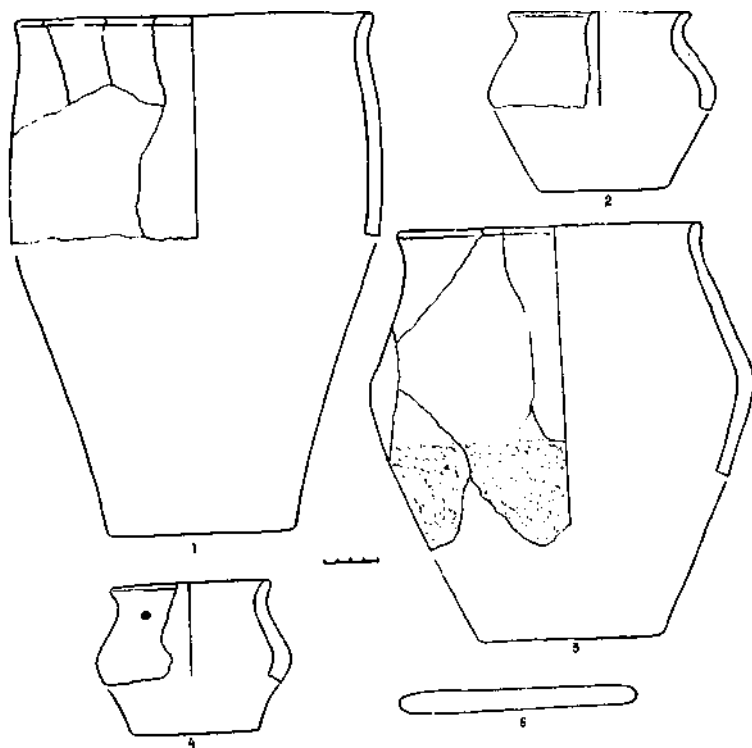


Рис. 10. Керамика жилища 5 из Сушков.

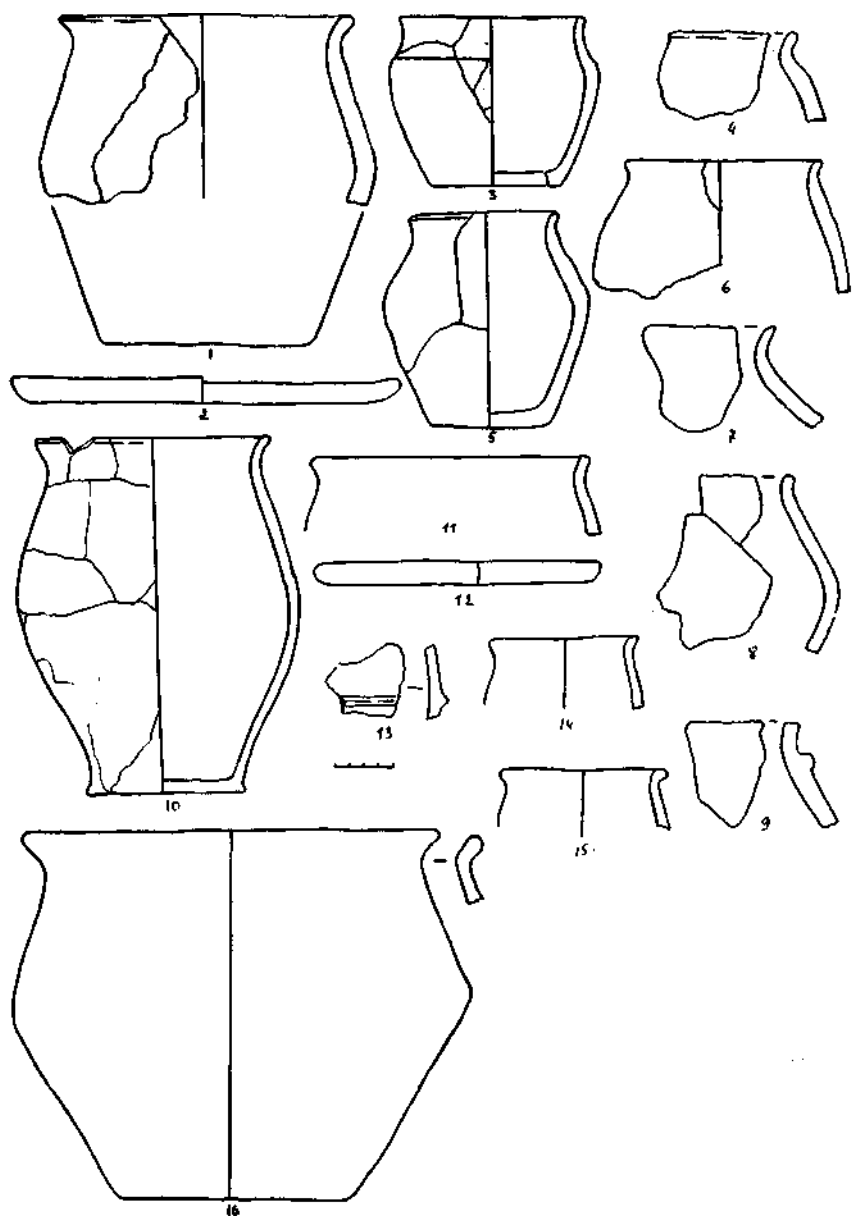
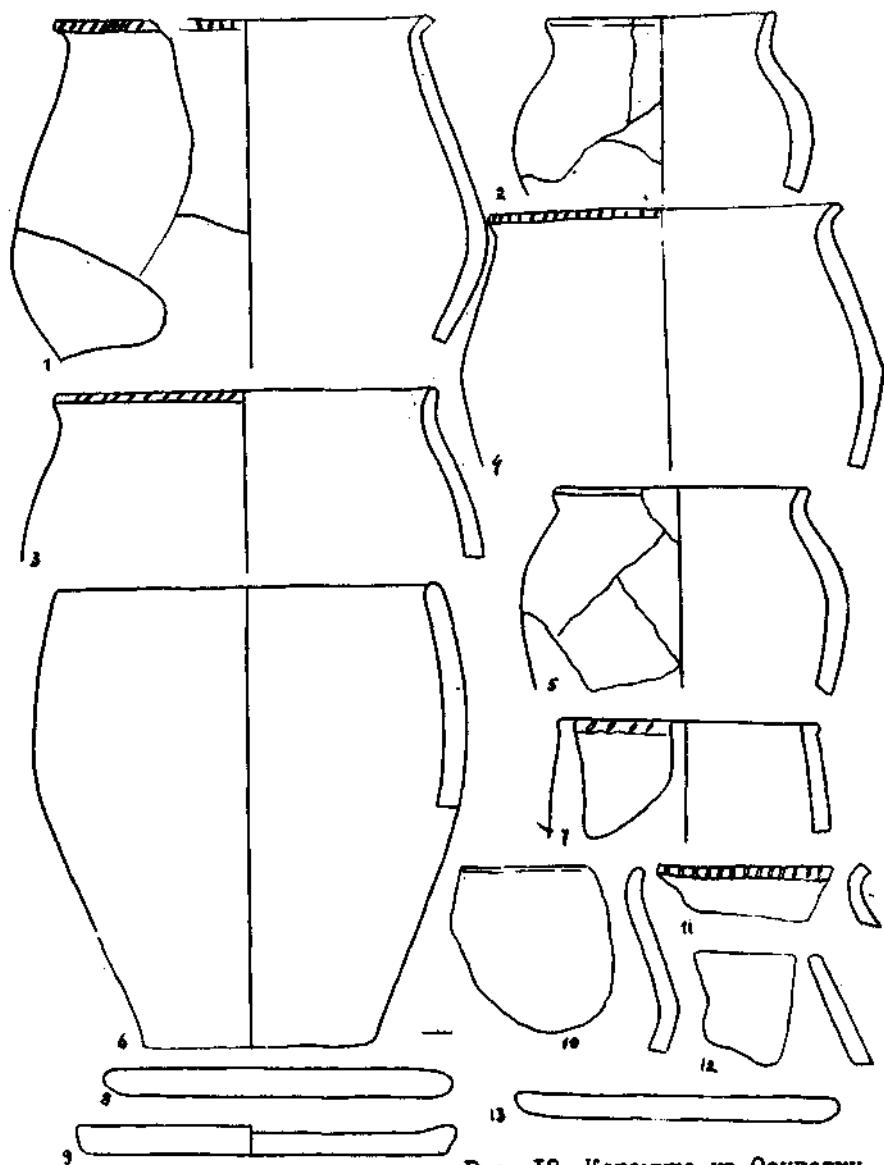


Рис. 11. Керамика. 1-4 - Беялевка; 5-9 - Сушки; 10-15 -Белая Церковь;  
16 - Трушки.





**Рис. 12. Керамика из Осиповки.**

Рис. 13. Находки с территории Среднего Поднепровья. 1 - Дежки; 2, 11, 14-18, 25 - Суши; 3 - Новоселица; 4, 10, 13, 23 - Будище; 5 - Белая Церковь; 6, 24 - Осиповка; 7-9, 12, 19-22, 26, 27 - Кочубеевка.




Рис. 13.