

ІВАН КОВАЛЬЧУК
Біобібліографічний покажчик

IVAN KOVALCHUK
Biobibliographical Guide

Ministry of Education and Science of Ukraine
Ivan Franko National University of Lviv

UNIVERSITY LIBRARY

Institute of Pedagogy and Psychology of Professional Education in
the Academy of Pedagogic Sciences of Ukraine
(Lviv Scientific-Applied Center)

Ukrainian Biobibliography
New Series. No. 8

IVAN KOVALCHUK

Biobibliographical Guide

Lviv • 2002

Міністерство освіти і науки України
Львівський національний університет імені Івана Франка

НАУКОВА БІБЛІОТЕКА

Інститут педагогіки і психології професійної освіти
АПН України
(Львівський науково-практичний центр)

Українська біобібліографія
Нова серія. Ч. 8

ІВАН КОВАЛЬЧУК

Біобібліографічний покажчик

Львів • 2002

УДК [012: 551: 504: 911 (092) (447) І. Ковальчук
ББК Б1 (4УКР) я1+Д823 (4УКР) Д І. Ковальчук.я1

Іван Ковальчук: Біобібліогр. покажч. / Укладачі: Г. Домбровська, А. Михнович; Наук. ред. проф. А. Мельник.; Авт. передм.: проф. Я. Кравчук, доц. М. Симоновська, проф. О. Шаблій; Редкол.: Б. Якимович (голова), І. Грабинський, Г. Домбровська, Я. Кравчук, Я. Хомин. – Львів: Видавничий центр ЛНУ ім. І. Франка, 2002. – 238 с.: іл., портр. – (Українська біобібліографія. Нова серія. Ч. 8; Біобібліографія вчених університету).

У біобібліографічному покажчику висвітлено основні дати життя, наукової, педагогічної і громадської діяльності відомого українського географа, геоморфолога і гідроеколога, академіка Української Екологічної Академії Наук, голови Львівського відділу Українського географічного товариства, члена Наукового Товариства ім. Т. Шевченка, доктора географічних наук, професора, завідувача кафедри Конструктивної географії і картографії Львівського національного університету імені Івана Франка, старшого наукового співробітника Інституту педагогіки і психології професійної освіти АПН України, голови Спеціалізованої вченої ради Івана Платоновича Ковальчука. Подано бібліографію його праць.

Для науковців, викладачів, аспірантів, студентів географічного та екологічного профілю, краєзнавців і всіх тих, хто цікавиться внеском українських вчених у скарбницю географічної науки.

Редакційна колегія:

Богдан ЯКИМОВИЧ (голова), Ігор ГРАБИНСЬКИЙ,
Галина ДОМБРОВСЬКА, Ярослав КРАВЧУК, Ярослав ХОМИН

Укладачі: Галина ДОМБРОВСЬКА, Андрій МИХНОВИЧ

Автори передмови:

проф. Ярослав КРАВЧУК, доц. Марія СИМОНОВСЬКА,
проф. Олег ШАБЛІЙ

Науковий редактор проф. Анатолій МЕЛЬНИК

Редактори: Ніна БІЧУЯ, Ірина ЛОЇК

Рецензенти:

д-р геогр. наук, проф. Валерій ПЕТЛІН,
д-р геогр. наук, проф. Іван ВОЛОШИН

Рекомендовано до друку Вченою Радою Львівського національного університету імені Івана Франка. Протокол № 8/12 від 26 грудня 2001 р.

ISBN 966-613-061-0

© Г.Домбровська, А.Минович, 2002

© Львівський національний університет
імені Івана Франка, 2002



ПРОФЕСОР ІВАН КОВАЛЬЧУК:
ВЧЕНИЙ І ПЕДАГОГ
(До 50-річчя від дня народження)

Маємо перед собою біобібліографічний покажчик, який відображає науковий доробок відомого українського географа і геоколога, професора, доктора географічних наук, завідувача кафедри конструктивної географії і картографії, академіка Української екологічної академії наук, члена Вченої ради Українського географічного товариства та голови його Львівського відділу, члена Наукового Товариства ім. Т. Шевченка, Голови Спеціалізованої вченої ради Львівського національного університету імені Івана Франка, старшого наукового співробітника Інституту педагогіки і психології професійної освіти АПН України Івана Платоновича Ковальчука, якому 19 серпня 2001 року виповнилося 50 років.

Іван Ковальчук народився у селі Золотолин Костопільського району Рівненської області. У 1968 р. закінчив Золотолинську середню школу – одну з найкращих на Костопільщині. Тут він працював (1968–1969) на посаді лаборанта. У 1969–1974 рр. навчався на географічному факультеті Львівського державного університету імені Івана Франка. Ще в студентські роки зацікавився науковою роботою, чим завдячує своєму Учителеві – доцентіві Олені Вікторівні Скварчевській, викладачам географічного факультету – професорам Каленикові Івановичу Геренчуку, Гаврилові Петровичу Міллеру, Панасові Трохимовичу Ваценку, доцентам Ярославові Софроневичу Кравчуку, Галині Львівні Проць та іншим педагогам.

У 1972–1973 рр. під керівництвом професора Л. Івановського на стаціонарах Сибірської школи експериментальних географічних досліджень, яку сформував академік В. Сочава, брав участь у цікавих комплексних дослідженнях природи Західного Саяну і Мінусінського степу. Після завершення навчання

працював за скеруванням у Львівському університеті на посадах від лаборанта до завідувача кафедри. У 1977–1980 рр. навчався в аспірантурі Московського державного університету імені М. В. Ломоносова. У 1981 р. захистив кандидатську дисертацію “Динаміка ерозійних процесів Західного Поділля” (наукові керівники – професори С. Воскресенський та Р. Чалов). У 1990–1993 рр. навчався у докторантурі проблемної лабораторії ерозії ґрунтів і руслових процесів Московського державного університету імені М. В. Ломоносова; 1993 р. захистив докторську дисертацію на тему “Еколого-геоморфологічний аналіз флювіальних систем регіону” (науковий консультант – професор Р. Чалов). Ця дисертація на теренах СНД була першою науковою працею, яка започаткувала формування нової галузі природничої науки – екологічної геоморфології.

З теплотою і любов’ю Іван Ковальчук згадує своїх наукових керівників – визначних вчених і педагогів, чуйних і доброзичливих учителів – доктора географічних наук, професора, заслуженого розвідника надр Сергія Сергійовича Воскресенського та доктора географічних наук, професора, завідувача Проблемної лабораторії ерозії ґрунтів і руслових процесів Московського державного університету імені М. В. Ломоносова Романа Сергійовича Чалова. Під час навчання в аспірантурі та докторантурі і роботи на факультеті його творчі задуми і пошуки знаходили підтримку з боку деканату факультету, колег і співробітників, насамперед доцентів Юрія Єрмоленка, Олега Болюха, Мирона Кіта, Богдана Мухи, Олега Федірка, учнів і послідовників – доцентів Лідії Дубіс, Степана Кравціва, Ярослава Хомина, Людмили Курганевич і Мирослави Петровської, аспірантів Андрія Михновича, Ольги Пилипович, Наталії Єдинак та інших.

Вагоме місце у житті та діяльності Івана Ковальчука займає творча робота. Його перу належить понад 490 наукових і науково-популярних публікацій, зокрема 12 монографій, 5 навчальних посібників і підручників, чимало методичних реко-

мендацій. Оpubліковані праці відображають наукові пошуки і здобутки Івана Ковальчука з дидактичних, конструктивно-географічних, історико-географічних, екологічних, геоморфологічних і гідрологічних проблем та історії географічної науки. Крім того, вчений брав активну участь у підготовці Української Географічної Енциклопедії (1989–1993), атласів Львівської, Тернопільської, Закарпатської та Чернівецької областей.

Наукові дослідження професора Івана Ковальчука вирізняються різнобічністю тематики, поєднанням аналізу і синтезу, пошуком закономірностей, взаємозв'язків і механізмів розвитку процесів та явищ, застосуванням системного, басейнового, комплексного, еволюційного і структурного підходів, методів картографування, моделювання, моніторингу і районування.

Наукові інтереси професора Івана Ковальчука доволі різноманітні. Їх можна згрупувати у 8 напрямів дослідницького пошуку, внесок у кожен з яких розглянемо детальніше.

1. ПРОБЛЕМИ МЕТОДОЛОГІЇ І МЕТОДИКИ

ЕКСПЕРИМЕНТАЛЬНОЇ ТА ДИНАМІЧНОЇ ГЕОМОРФОЛОГІЇ

До них належать: а) обґрунтування алгоритмів вивчення ерозійно-аккумулятивних процесів у системах “елемент схилу – схил – тальвег”, “схил – заплава – русло”, “басейн – річка” та ін.; б) розробка програми, змісту і методів експериментальних (штучне дощування) та напівстаціонарних (репери, повторне мікронівелювання і фотознімання тощо) досліджень екзогенних процесів; в) створення системи геоморфологічних стаціонарів (Поділля, Розточчя, Карпати) та дослідження на них динаміки процесів рельєфоутворення.

Такі роботи в Україні виконано вперше і вони отримали високу оцінку наукової громадськості. Ці дослідження продовжили учні професора – Я. Хомин, М. Симоновська, В. Шушняк, М. Гусак та ін.

2. ТЕОРЕТИЧНЕ ОБҐРУНТУВАННЯ ТА АКТИВНА УЧАСТЬ У ФОРМУВАННІ НОВОГО НАУКОВОГО НАПРЯМУ – ЕКОЛОГІЧНОЇ ГЕОМОРФОЛОГІЇ

Іван Ковальчук – один з перших науковців на теренах СНД і в Україні, хто обґрунтував суть і структуру екологічної геоморфології, її завдання і перспективні напрями еколого-геоморфологічних досліджень (1992, 1993, 1995, 1997, 2000). Його докторська дисертація “Еколого-геоморфологічний аналіз флювіальних систем регіону”, захищена 1993 р., була першою науковою працею такого рангу в історії геоморфології. Опубліковану 1997 р. капітальну монографію “Регіональний еколого-геоморфологічний аналіз” високо оцінили фахівці (див. рецензію Д. Тимофеева – голови Геоморфологічної комісії РАН у журналі: Геоморфология, 1998. – № 3. – С. 119–120). У 2000 р. Іван Ковальчук спільно з професорами О. Адаменком і Г. Рудьком опублікували підручник “Екологічна геоморфологія”. У 2001 р. під керівництвом Івана Ковальчука з цих проблем захистили дисертаційні роботи М. Петровська та Л. Курганевич. Продовжують еколого-геоморфологічні дослідження п’ять аспірантів та докторант. Розвиває ідеї екологічної геоморфології і Юрій Кисельов (Луганський державний педагогічний університет імені Тараса Шевченка). Ці факти свідчать про розвиток Львівської школи екологічної геоморфології, створеної Іваном Ковальчуком.

3. ВИВЧЕННЯ СПЕЦИФІКИ, МАСШТАБІВ І НАСЛІДКІВ ВПЛИВУ ЛЮДИНИ НА РЕЛЬЄФ ТА ІНШІ КОМПОНЕНТИ ЛАНДШАФТІВ, А ТАКОЖ НА ПРОЦЕСИ РЕЛЬЄФООУТВОРЕННЯ

Ці проблеми належать до антропогенної та інженерної геоморфології. Учений досліджує їх з історико-геоморфологічних та історико-географічних позицій, базуючись на ідеях комплексного і системного підходів. Такими дослідженнями охоплено регіони функціонування потужних гірничо-технічних комплексів (Львівсько-Волинський кам’яновугільний, Яворівський і Розділь-

ський сірконосні, Стебницький, Калуський і Солотвинський соленосні басейни та родовища і кар'єри, ареали прояву антропогенної ерозії і карсту тощо). До галузі інженерної геоморфології та конструктивної географії належать праці, присвячені протиерозійному та водоохоронному проектуванню, реконструкції ставків і малих річок та оптимізації їхнього стану, рекультивації порушених гірничо-технічною діяльністю земель.

4. СИСТЕМНО-СТРУКТУРНИЙ ТА ІСТОРИКО-ГЕОГРАФІЧНИЙ АНАЛІЗ РІЧКОВИХ МЕРЕЖ

Дослідження вперше в Україні організував Іван Ковальчук (1982–1987) і продовжили його учні (Я. Хомин, Л. Великопольська, С. Волос, Л. Дубіс, А. Михнович, Л. Курганевич, Н. Єдинак та ін.) та колеги – П. Штойко, М. Чемерис. Унаслідок досліджень визначено ступінь складності будови річкових систем, виявлено масштаби та інтенсивність деградаційно-трансформаційних процесів, що відбуваються у структурі річкової мережі, визначено причини цих явищ та обґрунтовано систему заходів, спрямованих на відновлення водності малих річок, забезпечення захисту поверхневих вод від забруднення.

І. Ковальчук розробив також концепцію історико-географічного аналізу і синтезу знань про річкові мережі. На підставі вивчення історико-географічної інформації та різночасових топографічних і тематичних карт оцінено зміни лісистості, транспортної мережі, мережі ярів, поселенського навантаження на території Західної України упродовж XVIII–XX ст. Ці дослідження помітно активізували розвиток історичної географії і знайшли послідовників у Волинському державному університеті імені Лесі Українки, Чернівецькому національному університеті імені Юрія Федьковича, інших наукових центрах України.

5. КАРТОГРАФІЧНЕ, МАТЕМАТИКО-СТАТИСТИЧНЕ І КОМП'ЮТЕРНЕ МОДЕЛЮВАННЯ РЕЛЬЄФУ, ПРОЦЕСІВ РЕЛЬЄФОУТВОРЕННЯ, АНТРОПОГЕННОЇ ТРАНСФОРМАЦІЇ КОМПОНЕНТІВ ДОВКІЛЛЯ КАРПАТ, ПОДІЛЛЯ І ВОЛИНИ

Роботи в цьому напрямі дали змогу виявити тенденції та потенціал зміни поздовжніх профілів ярів і малих річок, прогнозувати інтенсивність розвитку схилових і руслових ерозійних процесів, оцінити небезпеку затоплення угідь і комунікацій паводками різного ступеня ймовірності, визначити параметри динаміки урбосистеми Львова, масштаби змін лісистості та розораності ландшафтів низовин, височин і гірських територій тощо. Іван Ковальчук запропонував, зокрема, нові методики і коефіцієнти оцінки ступеня антропогенізованості геосистем і річкових басейнів.

6. ГІДРОЕКОЛОГІЧНИЙ АНАЛІЗ І СИНТЕЗ

У цьому аспекті виконуються дослідження гідроекологічного стану малих річок басейнів Дністра і Західного Бугу (спільно з німецькими, нідерландськими, польськими, білоруськими та російськими науковцями), а також Тиси і Прута. Опубліковано навчальний посібник “Прикладна гідроекологія” (у співавторстві з Я. Кагановим, Р. Сливкою). На стадії завершення дві монографії ученого, які відображають результати досліджень басейнів Дністра та Західного Бугу.

7. ФОРМУВАННЯ НОВИХ НАУКОВИХ НАПРЯМІВ

Іван Ковальчук бере активну участь у формуванні нових наукових напрямів української географії: географічного українознавства, урбоекогеоморфології, геоморфологічного і гідроекологічного ризику, медико-географічного аналізу і синтезу, етногеографічних досліджень, природно-заповідної справи, використання технологій ГІС з метою вирішення конструктивно-географічних проблем, історії географічної науки, еколого-гео-

графічного картографування, морфометричного аналізу і синтезу тощо. Особливої уваги заслуговують розробки, присвячені проблемам оцінки гідргеоморфологічного ризику (басейни річок Дністер, Прут, Тиса, Прип'ять).

8. ПРОБЛЕМИ ГЕОГРАФІЧНОГО МОНІТОРИНГУ ТА ГЕОЕКОЛОГІЧНОЇ ЕКСПЕРТИЗИ

Значні здобутки має Іван Ковальчук і в цій царині науки. Завдяки його дослідженням обґрунтовано структуру моніторингу флювіального рельєфу і процесів рельєфоутворення; здійснено дослідження, спрямовані на оцінку стану існуючих систем та об'єктів стеження за екологічною ситуацією, розробляється регіональна програма моніторингу довкілля, створюється відповідна географо-інформаційна система. Він брав участь в експертизах проектів реконструкції малих річок (Прип'ять, Стир, Західний Буг), рекультивації кар'єру Яворівського ДГХП "Сірка" тощо.

Результати досліджень оприлюднено на з'їздах Географічних товариств України і Польщі, чисельних Міжнародних і Всеукраїнських форумах, регіональних науково-практичних конференціях, на яких Іван Ковальчук цікаво і змістовно доповідав про результати стаціонарних та експериментальних досліджень сучасних геоморфологічних процесів, картометричного та історико-географічного аналізу трансформаційних процесів, що відбуваються у довкіллі під впливом природних чинників і техногенезу, гідролого-геоморфологічного та геоекологічного моделювання і синтезу. Підсумки цих наукових пошуків публікують вісники, географічні журнали, збірники: "Геоморфологія"; "Водные ресурсы"; "География и природные ресурсы"; "Вестник МГУ. Серия География" (Росія); Вісник Львівського університету; часопис "Історія Української географії" (Україна); *Miscellanea Geographica* (Польща); збірник "Эрозия почв и русловые процессы" (Росія) тощо.

Дослідницьку роботу Іван Ковальчук поєднує з дидактичною і викладацькою. Він є старшим науковим співробітником Львівського науково-практичного центру Інституту педагогіки і психології професійної освіти АПН України, де досліджує проблеми екологічної освіти, виховання і краєзнавства, розробляє дидактичні засади підготовки навчальних посібників і підручників з геоморфології та екології. Івана Ковальчука нагороджено знаком “Відмінник освіти України”.

У Львівському національному університеті імені Івана Франка Іван Ковальчук розробив, читав або читає курси “Геоморфологія”, “Геоморфологія з основами четвертинної геології”, “Картографія і картографічне креслення” і “Конструктивна географія”, спецкурси “Динамічна геоморфологія”, “Неотектоніка”, “Методика геоморфологічних досліджень”, “Основні проблеми геоморфології”, “Вступ до спеціальності”, “Гідроекологічний моніторинг” та ін. Він уміє зацікавити проблемами географічної науки студентів та учнів, членів Малої академії наук. Лекції Івана Ковальчука – інформативні, проблемні, світоглядні, вони вчать студентів виявляти закономірності будови геоморфосфери і географічної оболонки, механізми розвитку складних явищ і процесів, шукати нестандартні рішення, дискутувати і обстоювати свій погляд, застосовувати набуті знання у практичному житті. Свого часу вчений читав курс “Екологічна геоморфологія” у Варшавському університеті.

Активну участь професор Іван Ковальчук брав у науково-організаційній роботі як завідувач кафедри геоморфології (1987–1990). За цей період при кафедрі створено Лабораторію інженерно-геоморфологічних досліджень, поновлено (після 20-річної перерви) госпдоговірні науково-дослідні роботи, які виконував, здійснюючи водночас і наукове керівництво, Іван Ковальчук, і які сприяли підвищенню авторитету кафедри геоморфології і географічного факультету зокрема серед практиків. На кафедрі у той час сформовано було нові напрями досліджень – експериментальна геоморфологія, структурний аналіз

річкових систем, палеогеоморфологія і палеогеографія плейстоцену. У 2000 р. з ініціативи і за підтримки деканату вченого створено кафедру конструктивної географії і картографії, якою він завідує, сприяючи її розвиткові та зміцненню.

Іван Ковальчук є головою Спеціалізованої вченої ради з захисту кандидатських дисертацій за спеціальностями 11.00.04 – геоморфологія і палеогеографія та 11.00.01 – фізична географія, геофізика і геохімія ландшафтів; він також член Спеціалізованої вченої ради з захисту докторських дисертацій (11.00.11 – конструктивна географія і раціональне використання природних ресурсів), член Вченої ради географічного факультету і Вченої ради Львівського науково-практичного центру Інституту педагогіки і психології професійної освіти АПН України, свого часу належав до Науково-технічної ради Львівського національного університету імені Івана Франка. Під його керівництвом захистили дисертації Я. Хомин, Л. Дубіс, С. Кравців, М. Симоновська, М. Петровська, Л. Курганевич, навчаються і виконують дисертаційні дослідження аспіранти (А. Михнович, О. Пилипович, Н. Єдинак, Ю. Андрейчук, Р. Дідула, Р. Волчанські та інші), докторант доц. П. Волошин.

Цікавою є практика залучення до наукової роботи студентів різних курсів і спеціалізацій. Десятки майбутніх географів, з якими працює Іван Ковальчук, мають власні публікації, виступають з доповідями на наукових конференціях різних рангів, працюють у проєктних і науково-дослідних організаціях та інститутах.

Іван Ковальчук є членом редколегій: Всеукраїнського часопису “Історія Української географії”, Наукових записок Тернопільського педагогічного університету (серія Географія), Вісника Львівського університету (серія географічна, серія міжнародних відносин), Наукових записок Вінницького державного педагогічного університету (серія Географія).

Діяльність ученого утверджувала авторитет кафедри геоморфології, а тепер – конструктивної географії і картографії.

Він керує багатьма держбюджетними та госпдоговірними науково-дослідними роботами та проєктами, спрямованими на розвиток ідей ландшафтної екології, гідроекології, екологічної геоморфології, комп'ютерного картографування і ГІС. Він є переможцем конкурсів і керівником міжнародних проєктів, реалізованих під егідою ЮНЕСКО і присвячених вирішенню екологічних проблем басейнів Дністра та Західного Бугу.

Багаторічні наукові пошуки Івана Ковальчука здобули визнання не лише в Україні. Його пов'язують творчі контакти з науковцями Варшавського (професор М. Богацкі), Вроцлавського (професор Я. Червінські), Люблінського (професори З. Михальчик, Я. Бурачинський), Ягеллонського (професор К. Кжемень) університетів Польщі, Московського (професори Р. Чалов, Ю. Симонов, Г. Ананьєв, О. Берлянт, В. Тікунов, Г. Ларіонов, Л. Литвин, О. Сидорчук та інші), Санкт-Петербурзького (професор Ю. Селіверстов) і Казанського (професори О. Дєдков, В. Мозжерін) університетів Росії, Відділом геоморфології РАН (професори Д. Тимофєєв, Д. Лілієнберг, Е. Ліхачова), фахівцями Київського (професори І. Мельничук, В. Стецюк, В. Хільчевський, чл.-кор. АПН України П. Шищенко), Одеського (професори Г. Швєбс, О. Світличний, О. Топчійов, Ю. Соколов), Харківського (професори В. Некос, І. Левицький, І. Черваньов), Таврійського (професори В. Боков, А. Оліферов, декан факультету Б. Вахрушев) національних університетів та інших навчальних закладів.

Свій піввіковий ювілей професор Іван Ковальчук зустрічає у творчому пошукові, в розквіті сил, які він скеровує на розвиток географічної науки незалежної України, зміцнення авторитету Львівської географічної школи.

Оцінюючи творчий доробок ученого, зазначимо домінування в його наукових пошуках багатогранного географічного і системного підходів до вивчення проблем тих галузей природничої науки, яким він присвятив своє життя – геоморфології, гідроекології, історичній та конструктивній географії і геоекології.

Наукові праці Івана Ковальчука відомі і в Україні, і за її межами – у Польщі, Росії, Франції, Німеччині, Канаді, США. Їх цитують вітчизняні та чужоземні вчені. Вони активізують розвиток таких нових наукових напрямів, як антропогенна, експериментальна та екологічна геоморфологія, геоекологія, історико-географічний аналіз і синтез, конструктивна географія тощо в Україні та за кордоном.

Результати досліджень Івана Ковальчука використовуються для збереження національного природно-ресурсного потенціалу, оздоровлення життєвого середовища, реалізації стратегії збалансованого соціально-економічного, екологічного та культурного розвитку України.

Друзі і колеги бажають йому міцного здоров'я, родинного щастя, нових ідей та звершень, монографій і підручників, талановитих учнів і надійних друзів.

*Ярослав КРАВЧУК,
Марія СИМОНОВСЬКА,
Олег ШАБЛИЙ*

ОСНОВНІ ДАТИ ЖИТТЯ І ДІЯЛЬНОСТІ ІВАНА КОВАЛЬЧУКА

- 19 серпня 1951 Народився в с. Золотолин Костопільського району Рівненської області.
- 1958, вересень – 1968, червень Навчався в Золотолинській СШ.
- 1968, серпень – 1969, серпень Лаборант Золотолинської СШ.
- 1969, вересень – 1974, червень Студент географічного факультету Львівського державного університету імені Івана Франка.
- 1973, жовтень Переможець республіканського конкурсу студентських наукових робіт (наук. керівник – доц. Л. В. Скварчевська).
- 1974, червень – 1974, серпень Член студентського будівельного загону Львівського державного університету ім. Івана Франка (Сургут, Нижнівартовськ, Дивногорськ).
- 1974, вересень – 1974, вересень Лаборант кафедри геоморфології географічного факультету Львівського державного університету імені Івана Франка.
- 1974, вересень – 1977, листопад Завідувач Музею землезнавства географічного факультету.

- 1977, грудень – Аспірант (з відривом від виробництва)
1980, грудень кафедри геоморфології Московського державного університету імені М. В. Ломоносова.
- 1978, вересень – Молодший науковий співробітник
1980, грудень Лабораторії ерозії ґрунтів і руслових процесів Московського державного університету імені М. В. Ломоносова.
- 1980, грудень – Асистент кафедри геоморфології
1983, вересень географічного факультету Львівського державного університету імені Івана Франка.
- 1981, жовтень Захистив дисертацію “Динаміка ерозійних процесів у Західному Поділлі”, подану на здобуття наукового ступеня кандидата географічних наук за спеціальністю 11.00.04 – геоморфологія і палеогеографія.
- 1983, вересень – Доцент кафедри геоморфології.
1987, лютий
- 1984, травень Присуджено вчене звання доцента кафедри геоморфології.
- 1984–1988 Відповідальний секретар редколегії Вісника Львівського університету. Серія Географічна (вип. 14–16).
- 1985, березень – Вчений секретар Львівського
1990, вересень відділу Українського Географічного Товариства.

- 1985, жовтень – 2002 Член Президії міжвузівської науково-координаційної Ради з проблем ерозійних, руслових і гирлових процесів.
- 1987, лютий – 1987, липень Виконувач обов'язків завідувача кафедри геоморфології.
- 1987, липень – 1990, вересень Завідувач кафедри геоморфології.
- 1987–2002 Науковий керівник госпдоговірними і держбюджетними темами кафедри геоморфології та конструктивної географії і картографії.
- 1988–1990, 1995–2001 Член редколегії Вісника Львівського університету. Серія Географічна (вип. 17, 20–29).
- 1990, вересень – 1993, вересень Докторант Московського державного університету імені М. В. Ломоносова (Лабораторія ерозії ґрунтів і руслових процесів).
- 1993, вересень – 1994, липень Доцент кафедри геоморфології Львівського державного університету імені Івана Франка.
- 1994, липень – 2000, січень Професор кафедри геоморфології.
- 1995, вересень Присуджено вчене звання професора кафедри геоморфології.
- 1995, листопад Обраний дійсним членом (академіком) Української екологічної академії наук.

- 1995, березень – 2002 Старший науковий співробітник Львівського науково-практичного центру Інституту педагогіки і психології професійної освіти АПН України.
- 1995, травень – 2002 Голова Львівського відділу Українського Географічного Товариства.
- 1996, червень – 1999, червень Голова Спеціалізованої вченої ради у Львівському державному університеті імені Івана Франка з захисту дисертацій на здобуття наукового ступеня кандидата наук за спеціальностями 11.00.04 – геоморфологія та палеогеографія і 11.00.05 – біогеографія і географія ґрунтів.
- 1997–2002 Науковий керівник досліджень за німецько-українським проєктом “Трансформаційні процеси в регіоні верхньої частини басейну Дністра (Західна Україна)”.
- 1998–2002 Член Науково-технічної ради Львівського національного університету імені Івана Франка.
- 1998–2002 Член редколегії Наукових записок Тернопільського державного педагогічного університету (Серія Географія).
- 1999–2000 Керівник нідерландсько-польсько-українсько-білоруського дослідницького проєкту “Долина ріки Буг: стан, загрози, охорона”.

- 1999, вересень – Голова Спеціалізованої вченої ради
2001, вересень у Львівському національному університеті імені Івана Франка з захисту дисертацій на здобуття наукового ступеня кандидата наук за спеціальностями 11.00.04 – геоморфологія та палеогеографія і 11.00.05 – біогеографія і географія ґрунтів.
- 2000 Відповідальний редактор Вісника Львівського університету. Серія Географічна (вип. 27).
- 2000 Науковий керівник дослідницького проекту “Аналіз існуючого стану спостережень за екологічною ситуацією на території Львівщини з метою забезпечення розробки концепції та програми регіонального моніторингу довкілля”.
- 2000 Член редколегії Наукових записок Вінницького державного педагогічного університету імені Михайла Коцюбинського. Серія Географія.
- 2000 Член редколегії Всеукраїнського науково-теоретичного часопису “Історія української географії”.
- 2000, лютий Завідувач кафедри конструктивної географії і картографії Львівського національного університету імені Івана Франка.

2001, вересень

Голова Спеціалізованої вченої ради у Львівському національному університеті імені Івана Франка з захисту дисертацій на здобуття наукового ступеня кандидата наук за спеціальностями 11.00.04 – геоморфологія та палеогеографія і 11.00.01 – фізична географія, геофізика і геохімія ландшафтів.

ВІД УКЛАДАЧІВ

Біобібліографічний покажчик “Іван Ковальчук” підготовано до друку з нагоди 50-ліття від дня народження Івана Ковальчука, доктора географічних наук, професора, академіка Української Екологічної Академії Наук, завідувача кафедри конструктивної географії і картографії Львівського Національного університету імені Івана Франка. Довідник відображає науковий доробок відомого українського вченого-географа, геоморфолога й гідроеколога. У покажчику зібрано друковані праці Івана Ковальчука, присвячені теоретичним і прикладним проблемам антропогенної, динамічної, кліматичної, флювіальної та екологічної геоморфології, гідроекології, краєзнавства і топоніміки, історії географічних досліджень, а також видатним постатям української географії.

Матеріал покажчика систематизовано у таких розділах:

- Друковані праці Івана Ковальчука.
- Іван Ковальчук – редактор наукових праць.
- Рецензування вченим наукових праць.
- Іван Ковальчук – опонент дисертаційних праць.
- Література про вченого.
- Доповіді І. Ковальчука на з'їздах, наукових конференціях, симпозіумах.
- Наукове керівництво та участь вченого у виконанні держбюджетних і госпдоговірних тем та дослідницьких проектів.
- Участь І.Ковальчука в екологічній експертизі проектів.
- Педагогічна діяльність вченого.

Весь матеріал покажчика подано у хронологічному порядку; в межах кожного року позиції розташовані за алфавітом.

Допоміжний апарат містить алфавітний покажчик друкованих праць І. Ковальчука, алфавітний покажчик наукових доповідей, тематичний покажчик, а також особовий покажчик.

Щиро дякуємо працівникам відділу автоматизації Наукової бібліотеки Львівського національного університету імені Івана Франка, які вклали багато праці, щоб книжка побачила світ.

Галина ДОМБРОВСЬКА, Андрій МИХНОВИЧ

ДРУКОВАНІ ПРАЦІ ІВАНА КОВАЛЬЧУКА

1977

1. Формирование овражно-балочных систем Подольского Приднестровья // Докл. и сообщ. Львовск. отд. Геогр. о-ва УССР, 1977. – Вып. 6. – С. 97–102.

1978

2. Зіставлення поздовжніх профілів рік Прикарпаття (на прикладі Бистриць Надвірнянської та Солотвинської) // Вісн. Львів. ун-ту. Сер. геогр. – 1978. – Вип. 11. – С. 95–99.
Співавт.: Б. Ф. Лящук, М. М. Пакуля.
3. Картування ерозійних природно-територіальних комплексів Придністровського Опілля // Вісн. Львів. ун-ту. Сер. геогр. – 1978. – Вип. 11. – С. 26–31.
Співавт. С. В. Трохимчук.
4. Некоторые аспекты изучения антропоических изменений природы Западного Подолья // Тез. докл. респ. научн. конф. “Природные ресурсы Карпат и Приднестровья, вопросы их рационального использования и охраны”. – Черновцы, 1978. – С. 125–127.
Співавт.: С. В. Трохимчук, Я. С. Кравчук.

1979

5. Мониторинг геосистем сельскохозяйственных районов Подолии (задачи и результаты стационарных исследований) // Тез. докл. респ. науч. конф. “Проблемы охраны природы и рекреационной географии УССР”. – Харьков, 1979. – С. 59–60.
Співавт. Я. С. Кравчук.

6. Некоторые результаты стационарного изучения смыва почв в Западной Подолии // Тез. докл. Всесоюзн. конф. “Теоретические основы противоэрозионных мероприятий”. – Одесса, 1979. – Вып. 1. – С. 97.

7. Организация стационарных наблюдений эрозионных процессов в условиях освоенных ландшафтов // Тез. докл. респ. науч. конф. “Проблемы охраны природы и рекреационной географии УССР”. – Харьков, 1979. – С. 31–32.

Співавт.: О. І. Болюх, Я. С. Кравчук, Л. В. Скварчевська.

8. Серия карт для оценки факторов рельефа и определения потенциальной опасности эрозии почв // Тез. докл. V респ. конф. по тематич. картографиров. УССР. “Картографические разработки для целей планирования и управления развитием народного хозяйства УССР”. – Киев, 1979. – С. 49–50.

9. Стационарные исследования для обоснования противоэрозионных мероприятий в Предкарпатье и Западной Подолии // Тез. докл. Всесоюзн. конф. “Теоретические основы противоэрозионных мероприятий”. – Одесса, 1979. – Вып. 2. – С. 84.

Співавт.: Я. С. Кравчук, О. І. Болюх.

1980

10. Эрозионные процессы, их развитие и распространение в Западной Подолии // Физическая география и геоморфология. – Киев: Вища шк. Изд-во при Киев. ун-те, 1980. – Вып. 23. – С. 24–32.

11. Змив ґрунтів талими водами на стокових площадках і у водозбірних басейнах Західного Поділля // Вісн. Львів. ун-ту. Сер. геогр. – 1980. – Вип. 12. – С. 84–92.

Співавт. Я. С. Кравчук.

12. Изучение динамики эродированности почвенного покрова методом полей плотности // Карты полей динамики и взаимосвязи явлений. – Иркутск: Изд-во ин-та геогр. Сибири и Дальнего Востока АН СССР, 1980. – С. 69–77.

Співавт. В. А. Червяков.

13. Комплексні дослідження змиву ґрунтів на ерозійних стаціонарах // Вісн. Львів. ун-ту. Сер. геогр. – 1980. – Вип. 12. – С. 60–69.

Співавт.: Я. С. Кравчук, О. І. Болюх, М. Г. Кіт, Л. В. Скварчевська.

14. Смыв почвы тальными водами с сельскохозяйственных водосборов Западной Подолии. – М., 1980. – 15 с. – Деп. в журн. Вестн. Моск. ун-та. Сер. геогр. Вып. 3. – 8.11.80, № 463.

1981

15. Антропогенные изменения природы лесостепи Западной Подолии. – М., 1981. – 2 с. – Деп. во Всесоюзн. Научн.-исслед. ин-те технико-эконом. исслед. сельского хозяйства, № 100. – С. 47–48.

16. Интенсивность эрозионных процессов в сопряженной системе “элемент склона – склон – водосбор” // Закономерности проявления эрозионных и русловых процессов в различных природных условиях. – М.: Изд-во Моск. ун-та, 1981. – С. 30–31.

17. О диагностических показателях степени смытости почв Западной Подолии и Предкарпатья // Закономерности проявления эрозионных и русловых процессов в различных природных условиях. – М.: Изд-во Моск. ун-та, 1981. – С. 109–110.

Співавт.: Я. С. Кравчук, М. Г. Кіт, Л. В. Скварчевська.

18. Оценка интенсивности эрозионно-денудационных процессов возвышенных равнин // Физическая география и геоморфология. – Киев: Вища шк. Изд-во при Киев. ун-те, 1981. – Вып. 26. – С. 71–79.
Співавт. Я. С. Кравчук.

1982

19. Антропогенные эрозионные процессы в Западной Подолии и их интенсивность // Рельеф и хозяйственная деятельность. – М.: Изд-во Моск. филиала Геогр. общества СССР, 1982. – С. 34–42.
20. Експериментальні дослідження ерозії ґрунтів як основа розробки протиерозійних заходів // Вісн. Львів. ун-ту. Сер. геогр. – 1982. – Вип. 13. – С. 46–50.
Співавт.: Я. С. Кравчук, М. Г. Кіт, Я. Б. Хомин, Ю. В. Зінько.
21. Исследования интенсивности эрозионных процессов на стационарах в условиях освоенных ландшафтов // Основные направления развития геоморфологической теории. – Новосибирск: Наука, 1982. – С. 70–72.
Співавт.: Я. С. Кравчук, Ю. В. Зінько.

22. Картометрические и полевые исследования динамики речных систем Подолии // Тез. докл. Всесоюзн. научн. симпоз. “Методы исследований антропогенных ландшафтов”. – Л., 1982. – С. 143–144.
Співавт. П. І. Штойко.

23. Показники інтенсивності ерозії як основа розробки протиерозійних заходів // Вісн. Львів. ун-ту. Сер. геогр. – 1982. – Вип. 13. – С. 46–50.

1983

24. Влияние селеопасных потоков в Украинских Карпатах на развитие речных систем // Исследования русловых про-

цессов для практики народного хозяйства – М.: Изд-во Моск. ун-та, 1983. – С. 172–173.

Співавт. Я. С. Кравчук.

25. Эколого-экономические вопросы использования земельных ресурсов Подолии // Тез. докл. Всесоюзн. конф. “Эколого-экономические и правовые проблемы охраны окружающей среды”. – Львов, 1983. – С. 34–37.

26. Эрозионные процессы на Вольно-Подольской возвышенности // Эрозия почв и русловые процессы. – М.: Изд-во Моск. ун-та, 1983. – Вып. 9 – С. 42–54.

27. Земледельческая освоенность территории и ее влияние на речные системы // Исследования русловых процессов для практики народного хозяйства. – М.: Изд-во Моск. ун-та, 1983. – С. 197–198.

Співавт. П. І. Штойко.

28. Картографическое обеспечение рационального природопользования в регионе (на примере Подолии) // Тез. докл. науч. конф. “Картографическое обеспечение региональных народнохозяйственных программ”. – Иркутск: Изд-во Ин-та геогр. Сибири и Дальнего Востока АН СССР, 1983. – Ч. 1. – С. 27–29.

29. Пути картографирования морфодинамических процессов в природоохранных и рекреационных целях (на примере Карпатского природного парка) // Тез. докл. науч. конф. “Картографическое обеспечение региональных народнохозяйственных программ”. – Иркутск: Изд-во ин-та геогр. Сибири и Дальнего Востока АН СССР, 1983. – Ч. 1. – С. 31–33.

Співавт. В. М. Шушняк.

30. Связи регулирования в системе “водосбор – русло реки” и их использование в мелиоративных целях // Исследования русловых процессов для практики народного хозяйства. – М.: Изд-во Моск. ун-та, 1983. – С. 154–156.

Співавт. Я. С. Кравчук.

31. Динамика современных экзогенных рельефообразующих процессов в Украинских Карпатах и прогнозирование их развития // Тез. докл. науч. конф. “Географические основы регионального природопользования”. – Киев, 1984. – С. 104–105.

Співавт. Я. С. Кравчук.

32. Линейная эрозия в Западной Подолии и методы ее изучения // Вестн. Львов. ун-та. Сер. геогр. – 1984. – Вып. 14. – С. 39–44.

33. Об оценке степени антропогенных изменений полесских и лесостепных природных комплексов // Тез. докл. науч. конф. “Географические основы регионального природопользования”. – Киев: Наук. думка, 1984. – С. 53.

Співавт. С. І. Кукурудза.

34. Результаты исследований современных геоморфологических процессов на Закарпатском эрозионном стационаре // Вестн. Львов. ун-та. Сер. геогр. – 1984. – Вып. 14. – С. 70–76.

Співавт.: Я. С. Кравчук, Я. Б. Хомин.

35. Степень антропогенной трансформации речных систем как показатель динамики рельефа // Тез. докл. науч. конф. “Географические проблемы освоения восточных районов СССР”. – Иркутск: Изд-во ин-та геогр. Сибири и Дальн. Востока АН СССР, 1984. – С. 56–59.

Співавт. П. І. Штойко.

36. Топонимы Подолии как отображение особенностей природы и хозяйственного освоения территории // Тез. докл. Всесоюзн. конф. “Топонимика в региональных географических исследованиях”. – М.: Изд-во Моск. филиала Геогр. общества СССР, 1984. – С. 47–50.

Співавт. П. І. Штойко.

1985

37. Эрозионные преобразования водосборов малых рек в условиях агроландшафтов // Тез. докл. Всесоюзн. конф. “Современные проблемы географии”. – Пермь: Изд-во Перм. ун-та, 1985. – С. 97.
Співавт. Я. С. Кравчук.
38. Многолетняя динамика экзогенных рельефообразующих процессов (задачи, пути и методы исследования, проблемы) // Основные проблемы теоретической геоморфологии. – Новосибирск: Наука, 1985. – С. 83–85.
Співавт. Я. С. Кравчук.
39. Природоохранные геоморфологические объекты // Тез. докл. Всесоюзн. конф. “Современные проблемы географии”. – Пермь: Изд-во Перм. ун-та, 1985. – С. 143–144.
Співавт.: Я. С. Кравчук, В. М. Шушняк.
40. Системный подход к изучению динамики экзогенных процессов // Основные проблемы теоретической геоморфологии. – Новосибирск: Наука, 1985. – С. 90–92.
41. Стационарные исследования динамики экзогенного рельефообразования в западном регионе УССР // Тез. докл. V съезда Геогр. об-ва УССР. – Симферополь, 1985. – С. 113.
Співавт.: Я. С. Кравчук, Л. В. Скварчевська, Я. Б. Хомин.

1986

42. Антропогенные изменения лесных экосистем Подольской возвышенности: масштабы преобразования, методы оценки, пути оптимизации их состояния // Тез. докл. респ. научно-техн. конф. “Охрана лесных экосистем”. – Львов: Изд-во Львов. лесотехнич. ин-та, 1986. – С. 222–223.
Співавт.: Я. С. Кравчук, П. І. Штойко.
43. Географические следствия мелиоративного воздействия на малые реки и пути оптимизации их состояния // Тез. докл. VII Всесоюзн. конф. по мелиоративной географии “Мелио-

рация Нечерноземья”. – Л.: Изд-во Геогр. Общества СССР, 1986. – С. 117–118.

Співавт.: Я. С. Кравчук, П. І. Штойко.

44. Інтенсивність ерозійних процесів у Передкарпатті і Поділлі та методи боротьби з ними // Передгірне та гірське землеробство і тваринництво. – К.: Урожай, 1986. – Вип. 31. – С. 5–9.

Співавт. Я. С. Кравчук.

45. Краєзнавчі дослідження Поділля і школа // Тез. доп. IV Вінницької обласної історико-краєзнавчої конф. – Вінниця, 1986. – С. 87–88.

Співавт. П. І. Штойко.

46. Методика исследования дефлюкционных и оползневых процессов // Вестн. Львов. ун-та. Сер. геогр. – 1986. – Вып. 15. – С. 8–11.

Співавт.: Я. С. Кравчук, Я. Б. Хомин.

47. Пути выявления антропогенных изменений природы Полесья и Вольно-Подольской возвышенности // Вестн. Львов. ун-та. Сер. геогр. – 1986. – Вып. 15. – С. 42–48.

Співавт. С. І. Кукурудза.

48. Роль историко-географических и геоморфологических исследований в решении социэкологических проблем староосвоенных регионов // Тез. докл. Всесоюзн. конф. “Проблемы социальной экологии”. – Львов, 1986. – Ч. 2. – С. 69–71.

1987

49. Бассейновый подход к изучению современных экзогенных процессов рельефообразования // Географические системы: проблемы моделирования и управления. – Казань: Изд-во Казан. ун-та, 1987. – С. 143–144.

Співавт.: Л. С. Великопольська, В. М. Шушняк, Р. М. Гнатюк, Я. Б. Хомин.

50. Вопросы методики исследования антропогенных изменений структуры речных систем, стока воды и наносов // Тез. докл. IV Всесоюз. научн. конф. “Закономерности проявления эрозионных и русловых процессов в различных природных условиях”. – М.: Изд-во Моск. ун-та, 1987. – С. 277–278.
51. Выявление тенденций развития природы в историческое время – научная основа совершенствования природопользования // Географические системы: проблемы моделирования и управления. – Казань: Изд-во Казан. ун-та, 1987. – С. 140–141.
Співавт. Л. С. Великопольська.
52. Завдання і методи краєзнавчих досліджень стану та історичних змін гідрологічних об’єктів Поділля // Тези доп. V Вінницької обл. краєзнавчої конф. – Вінниця, 1987. – С. 49–50.
53. Изменение свойств почвенного покрова сельскохозяйственных угодий как показатель динамики эрозионных процессов // Тез. докл. IV Всесоюз. научн. конф. “Закономерности проявления эрозионных и русловых процессов в различных природных условиях”. – М.: Изд-во Моск. ун-та, 1987. – С. 138–139.
Співавт.: Я. С. Кравчук, М. Г. Кіт.
54. Инженерно-геоморфологические исследования Карпат и Вольно-Подольской возвышенности: итоги, проблемы, задачи и методы их решения // Тез. докл. Всесоюзн. конф. “Проблемы инженерной географии”. – М.: Изд-во Моск. филиала Геогр. Общества СССР, 1987. – С. 81–82.
Співавт. Я. С. Кравчук.
55. Картографическое моделирование исторических изменений природной среды давноосвоенных регионов // Тез. докл. VI респ. науч. конф. “Картографическое обеспечение основных направлений экономического и социаль-

ного развития УССР и ее регионов”. – Черновцы, 1987. – Ч. 1. – С. 93–94.

56. Карты степени пораженности территории ЭГП и интенсивности их развития – основа прогностических экзодинамических исследований // Тез. докл. VI респ. науч. конф. “Картографическое обеспечение основных направлений экономического и социального развития УССР и ее регионов”. – Черновцы, 1987. – Ч. 1. – С. 39–40.

Співавт.: Я. С. Кравчук, Я. Б. Хомин.

57. Методы и результаты изучения эрозионно-денудационных процессов в бассейнах рек юго-западных склонов Украинских Карпат // Тез. докл. IV Всесоюз. научн. конф. “Закономерности проявления эрозионных и русловых процессов в различных природных условиях”. – М.: Изд-во Моск. ун-та, 1987. – С. 274–275.

Співавт.: Я. С. Кравчук, Я. Б. Хомин.

58. О путях разработки разноранговых схем природопользования староосвоенных регионов // Тез. докл. обл. научн. конф. “Региональные проблемы интенсификации социально-экономического развития Белорусского Полесья”. – Гомель, 1988. – С. 88–90.

Співавт. Ю. В. Зінько.

59. О тенденциях и масштабах антропогенных изменений водотоков крупного города в XX веке. – М., 1987. – 4 с. – Деп. в Центр. библиот. науч.-техн. исслед. Министерства водного хозяйства 3.12.1987, № 527.

60. Учебные практики на географическом факультете Львовского университета // Географические учебные полевые практики в университетах СССР / Под ред. Г. И. Рычагова. – М.: Изд-во Моск. ун-та, 1987. – С. 48–50.

Співавт.: Б. П. Муха, М. Д. Орел, М. І. Білецький, Ю. О. Єрмоленко.

61. Хозяйственная деятельность как фактор многолетних изменений состояния речных систем Волино-Подольской возвышенности и Карпат. – М., 1987. – 4 с. – Деп. в Центр. библиот. науч.-техн. исслед. Министерства водного хозяйства 8.12.1987, № 528.

1988

62. Господарське освоєння Волино-Подільської височини // Тези доп. наук. конф. “Проблеми економічної географії Поділля”. – Кам’янець-Подільський, 1988. – С. 171–172.
63. Ерозійні процеси на сільськогосподарських угіддях долинно-балкових водозборів Перемишлянського горбогір’я і Передкарпаття // Передгірне та гірське землеробство і тваринництво. – К.: Урожай, 1988. – Вип. 33. – С. 29–33.
Співавт.: Я. С. Кравчук, Ю. В. Зінько, Ф. І. Лавренчук, О. О. Нагорна.
64. Экологические проблемы мелиоративного воздействия на малые реки и их бассейны // Тез. докл. VIII Всесоюзн. совещ. по мелиоративной географии “Экологические и экономические аспекты мелиорации”. – Т. I. – Таллин: Изд-во АН ЭССР, 1988. – С. 174–176.
65. Масштаби антропогенних змін природи Волині та Поділля і завдання краєзнавчих досліджень у вирішенні місцевих екологічних проблем // Тези доп. II Волин. історико-краєзн. конф. “Минуле і сучасне Волині”. – Луцьк, – 1988. – Ч. 2. – С. 260–262.
66. Методические основы и результаты картометрических исследований многолетней динамики структуры речных систем (на примере Западной Подолии). – К., 1988. – 85 с. – Деп. в Укр. НИИТИ 10.10.1988, № 2575 – Ук 88.
Співавт. А. С. Великопольська.

67. О методах изучения и масштабах антропогенных изменений речных систем Вольно-Подольской возвышенности и северо-восточного макросклона Карпат // Исслед. русловых процессов на реках и в устьях рек и разработка методов их учета для различных отраслей народного хозяйства. – М., 1988. – С. 54–62. – Деп. в ВИНТИ в 1988, № 7040-В 88.
68. Ретроспективный анализ состояния речных систем Карпат и Вольно-Подольской возвышенности как метод прогнозирования их развития // Тез. докл. XIX пленума Геоморфолог. Комиссии АН СССР “Экзогенные процессы и окружающая среда”. – Казань: Изд-во Казан. ун-та, 1988. – С. 66.
69. Современное рельефообразование гор и возвышенностей: потенциал процессов, его реализация, пути их прогнозирования // Тез. докл. регион. конф. “Природно-ресурсный потенциал горных районов Кавказа”. – Грозный, 1988. – С. 86–87.
70. Спектр и интенсивность экзогенных процессов возвышенных древнеосвоенных равнин и горных стран // Тез. докл. XIX пленума Геогр. Комиссии АН СССР “Экзогенные процессы и окружающая среда”. – Казань: Изд-во Казан. ун-та, 1988. – С. 78.
Співавт.: Я. С. Кравчук, Ю. В. Зінько, Я. Б. Хомин.
71. Стационарные исследования интенсивности экзогенных процессов в разных ландшафтных зонах Украинских Карпат // Тез. докл. VIII Всесоюзн. совещ. по ландшафтовед. “Теоретические и прикладные проблемы ландшафтоведения”. – Л., 1988. – С. 89–90.
Співавт.: Я. С. Кравчук, Я. Б. Хомин.
72. Теоретические основы исследования экзогенных геоморфологических процессов горных и возвышенных регио-

нов // Вестн. Львов. ун-та. Сер. географ. – 1988. – Вып. 16. – С. 3–10.

Співавт. Я. С. Кравчук.

1989

73. Алгоритм пространственно-временной оценки антропогенной трансформации природных комплексов и их компонентов // Тез. докл. науч. конф. “Эколого-экономические и социально-правовые вопросы природопользования и охраны природы”. – Львов, 1989. – С. 104–106.
74. Антропогенная динамика растительного покрова Подольской возвышенности и современное рельефообразование // Тез. докл. науч. конф. “Развитие лесного хозяйства в западных областях за годы Советской власти”. – Львов: Изд-во Львов. Лесотехн. ин-та, 1989. – С. 96–97.
75. Березівське горбогір'я // Географічна енциклопедія України. – К., 1989. – Т. 1. – С. 82.
76. Березне-Ліпшанська долина // Географічна енциклопедія України. – К., 1989. – Т. 1. – С. 88.
77. Білка // Географічна енциклопедія України. – К., 1989. – Т. 1. – С. 96.
78. Болозівка // Географічна енциклопедія України. – К., 1989. – Т. 1. – С. 114.
79. Боржава // Географічна енциклопедія України. – К., 1989. – Т. 1. – С. 117.
80. Бужора // Географічна енциклопедія України. – К., 1989. – Т. 1. – С. 134.
81. Бурштинське водосховище // Географічна енциклопедія України. – К., 1989. – Т. 1. – С. 138.

82. Великий Березний // Географічна енциклопедія України. – К., 1989. – Т. 1. – С. 151.
Співавт. І. І. Ровенчак.
83. Великий Бичків // Географічна енциклопедія України. – К., 1989. – Т. 1. – С. 151–152.
Співавт. І. І. Ровенчак.
84. Великий Діл // Географічна енциклопедія України. – К., 1989. – Т. 1. – С. 152.
85. Великоберезнянський район // Географічна енциклопедія України. – К., 1989. – Т. 1. – С. 155–156.
Співавт. І. І. Ровенчак.
86. Вигорлат-Гутинське вулканічне пасмо // Географічна енциклопедія України. – К., 1989. – Т. 1. – С. 170.
87. Вилочок // Географічна енциклопедія України. – К., 1989. – Т. 1. – С. 173.
Співавт. І. І. Ровенчак.
88. Виноградів // Географічна енциклопедія України. – К., 1989. – Т. 1. – С. 174.
Співавт. І. І. Ровенчак.
89. Вишкове // Географічна енциклопедія України. – К., 1989. – Т. 1. – С. 180.
Співавт. І. І. Ровенчак.
90. Воловець // Географічна енциклопедія України. – К., 1989. – Т. 1. – С. 216.
Співавт. І. І. Ровенчак.
91. Воловецький район // Географічна енциклопедія України. – К., 1989. – Т. 1. – С. 217.
Співавт. І. І. Ровенчак.
92. Вузлове // Географічна енциклопедія України. – К., 1989. – Т. 1. – С. 232.
Співавт. І. І. Ровенчак.

93. Вулканічний хребет // Географічна енциклопедія України. – К., 1989. – Т. 1. – С. 232.
94. Гніздечна // Географічна енциклопедія України. – К., 1989. – Т. 1. – С. 279.
95. Гнізна // Географічна енциклопедія України. – К., 1989. – Т. 1. – С. 279.
96. Горожанка // Географічна енциклопедія України. – К., 1989. – Т. 1. – С. 290.
97. Джурин // Географічна енциклопедія України. – К., 1989. – Т. 1. – С. 320.
98. Дністровський географічний стаціонар // Географічна енциклопедія України. – К., 1989. – Т. 1. – С. 344–345.
99. Довбушанка // Географічна енциклопедія України. – К., 1989. – Т. 1. – С. 349.
Співавт. В. М. Шушняк.
100. Довге // Географічна енциклопедія України. – К., 1989. – Т. 1. – С. 349.
Співавт. І. І. Ровенчак.
101. Дубове // Географічна енциклопедія України. – К., 1989. – Т. 1. – С. 373.
Співавт. І. І. Ровенчак.
102. Еколого-географічне картографування річкових систем Поділля з метою оптимізації природокористування // Тези доп. наук. конф. “Проблеми екології Поділля”. – Кам’янець-Подільський, 1989. – С. 60–62.
103. Жван // Географічна енциклопедія України. – К., 1989. – Т. 1. – С. 402–403.
104. Жванчик // Географічна енциклопедія України. – К., 1989. – Т. 1. – С. 403.

105. Жденеве // Географічна енциклопедія України. – К., 1989. – Т. 1. – С. 403.
Співавт. І. І. Ровенчак.
106. Жовтень (Єзупіль) // Географічна енциклопедія України. – К., 1989. – Т. 1. – С. 412.
Співавт. І. І. Ровенчак.
107. Изучение состояния геологической среды города в природоохранных целях // Тез. докл. и сообщ. Межреспубл. семин. “Охрана и рациональное использование геологической среды в районах интенсивного хозяйственного освоения УССР и юга РСФСР”. – Киев, 1989. – С. 8–10.
Співавт.: Ю. В. Зінько, І. Н. Сіренко.
108. Картографические методы изучения многолетней динамики структуры и экологического состояния малых рек // Тез. докл. IV регион. конф. по тематич. Картографии “Эколого-географическое картографирование и оптимизация природопользования в Сибири”. – Иркутск: Изд-во ин-та геогр. Сибири и Дальн. Востока АН СССР, 1989. – С. 98–99.
109. Методичні вказівки по підготовці курсових і дипломних робіт геоморфологічної тематики (для студентів географічного факультету). – Львів: ЛДУ, 1989. – 35 с.
110. Містобудування як фактор зміни природного середовища Західного Поділля // Тези доп. наук. конф. “Проблеми екології Поділля”. – Кам’янець-Подільський, 1989. – С. 110–112.
Співавт.: І. М. Сіренко, Ю. В. Зінько.
111. Моделирование структуры речной сети Карпат как метод прогнозирования стока воды и наносов // Тез. докл. Четвертого координационного совещания по проблеме “Исследование русловых процессов на реках и в устьях рек и разработка методов их учета для различных отраслей народного хозяйства”. – Луцк. 1989. – С. 26–28.
Співавт.: Я. С. Кравчук, Я. Б. Хомин.

112. Пути картографирования многолетних тенденций развития системы расселения и изменения экологической ситуации в бассейне Днестра // Тез. докл. науч. конф. “Экология – народонаселение – расселение: теория и политика”. – Л.: Изд-во Геогр. Общества СССР, 1989. – С. 47–48.
113. Результаты экспериментальных исследований эрозонных процессов на сельскохозяйственных угодьях Подолья // Тез. докл. Четвертого координационного совещания по проблеме “Исследование русловых процессов на реках и в устьях рек и разработка методов их учета для различных отраслей народного хозяйства”. – Луцк, 1989. – С. 62–64.
114. Речные системы Западного Подолья: методика выявления масштабов и причин многолетних изменений их структуры и экологического состояния // Геоморфология. – 1989. – № 4. – С. 27–34.
Співавт. П. І. Штойко.
115. Современное состояние и тенденции изменения малых рек бассейна Днестра // Тез. докл. II регион. конф. “Проблемы рационального использования и охраны малых рек”. – Грозный: Изд-во Чечено-Ингушского ун-та, 1989. – С. 29.
116. Тенденции развития эрозионных процессов в Предкарпатье и Подолии // Тезисы докладов VIII Всесоюзн. съезда почвоведов. – Новосибирск, 1989. – Кн. 5. – С. 279.
Співавт. Я. С. Кравчук.

1990

117. Ерозійні процеси на сільськогосподарських угіддях гірської частини Закарпаття // Передгірне та гірське землеробство і тваринництво. – К.: Урожай. – 1990. – Вип. 35. – С. 24–28.
Співавт.: Р. М. Гнатюк, Я. С. Кравчук, В. М. Шушняк.

118. Эколого-географический мониторинг малых рек как геоморфологических объектов // География и природные ресурсы. – 1990. – № 3. – С. 42–47.
119. Закарпатська низовина // Географічна енциклопедія України. – К., 1990. – Т. 2. – С. 9–10.
120. Ільниця // Географічна енциклопедія України. – К., 1990. – Т. 2. – С. 77.
Співавт. І. І. Ровенчак.
121. Інженерно-геоморфологічний аналіз рельєфу міських територій західного регіону УРСР для потреб будівництва // Тези доп. VI з'їзду Геогр. Товариства УРСР “Сучасні географічні проблеми Української РСР”. – К., 1990. – С. 102–103.
Співавт.: Ю. В. Зінько, Я. С. Кравчук, І. М. Сіренко.
122. Іршава // Географічна енциклопедія України. – К., 1990. – Т. 2. – С. 83.
Співавт. І. І. Ровенчак.
123. Іршавська улоговина // Географічна енциклопедія України. – К., 1990. – Т. 2. – С. 83.
124. Іршавський район // Географічна енциклопедія України. – К., 1990. – Т. 2. – С. 83–84.
Співавт. І. І. Ровенчак.
125. Кобилецька Поляна // Географічна енциклопедія України. – К., 1990. – Т. 2. – С. 173.
Співавт. І. І. Ровенчак.
126. Колочава // Географічна енциклопедія України. – К., 1990. – Т. 2. – С. 183.
Співавт. І. І. Ровенчак.
127. Кольчине // Географічна енциклопедія України. – К., 1990. – Т. 2. – С. 184.
Співавт. І. І. Ровенчак.

128. Комплексные географические исследования заповедника “Расточье” и организация заповедного дела // Тез. докл. Всесоюзн. конф. “Заповедники СССР, их настоящее и будущее”. Актуальные вопросы заповедного дела. – Новгород, 1990. – Ч. 1. – С. 47–49.
Співавт.: Я. І. Дубина, Ю. В. Зінько, Я. С. Кравчук, О. М. Федірко.
129. Королеве // Географічна енциклопедія України. – К., 1990. – Т. 2. – С. 197.
Співавт. І. І. Ровенчак.
130. Коропець // Географічна енциклопедія України. – К., 1990. – Т. 2. – С. 197–198.
131. Ланчин // Географічна енциклопедія України. – К., 1990. – Т. 2. – С. 260.
Співавт. І. І. Ровенчак.
132. Лиса гора // Географічна енциклопедія України. – К., 1990. – Т. 2. – С. 268.
133. Лисець // Географічна енциклопедія України. – К., 1990. – Т. 2. – С. 268.
Співавт. І. І. Ровенчак.
134. Майдан // Географічна енциклопедія України. – К., 1990. – Т. 2. – С. 315.
Співавт. І. І. Ровенчак.
135. Масштаби змін природного середовища міста Львова в процесі його історичного розвитку // Тези доп. регіон. науково-практ. конф. “Проблеми охорони природи і відтворення природно-ресурсного потенціалу Західного Поділля”. Секц. 2. – Тернопіль, 1990. – С. 94–96.
Співавт.: Ю. В. Зінько, О. О. Нагорна, І. М. Сіренко.
136. Меандри // Географічна енциклопедія України. – К., 1990. – Т. 2. – С. 332–333.

137. Міжгірський район // Географічна енциклопедія України. – К., 1990. – Т. 2. – С. 360–361.
Співавт. І. І. Ровенчак.
138. Міжгір'я // Географічна енциклопедія України. – К., 1990. – Т. 2. – С. 361.
Співавт. І. І. Ровенчак.
139. Морфографія // Географічна енциклопедія України. – К., 1990. – Т. 2. – С. 390.
140. Морфосистеми урбанізованих і рекреаційних зон (на прикладі м. Львова) // Вісник Львів. ун-ту. Сер. геогр. – 1990. – Вип. 17. – С. 40–46.
Співавт.: Ю. В. Зінько, Я. С. Кравчук, І. М. Сіренко.
141. Мукачеве // Географічна енциклопедія України. – К., 1990. – Т. 2. – С. 393.
Співавт. І. І. Ровенчак.
142. Мукачівський район // Географічна енциклопедія України. – К., 1990. – Т. 2. – С. 394.
Співавт. І. І. Ровенчак.
143. Надвірна // Географічна енциклопедія України. – К., 1990. – Т. 2. – С. 397.
Співавт. І. І. Ровенчак.
144. Надвірнянський район // Географічна енциклопедія України. – К., 1990. – Т. 2. – С. 397–98.
Співавт. І. І. Ровенчак.
145. Нараївка // Географічна енциклопедія України. – К., 1990. – Т. 2. – С. 399.
146. Некоторые задачи и результаты оценки состояния малых рек бассейна Днестра // Тез. докл. науч. конф. “Проблеми рационального использования и охраны природной среды”. – Минск, 1990. – С. 87.

147. Нижні Ворота // Географічна енциклопедія України. – К., 1990. – Т. 2. – С. 413.
Співавт. І. І. Ровенчак.
148. Нічлава // Географічна енциклопедія України. – К., 1990. – Т. 2. – С. 420.
Співавт. І. І. Ровенчак.
149. Обертин // Географічна енциклопедія України. – К., 1990. – Т. 2. – С. 436.
Співавт. І. І. Ровенчак.
150. Овраги басейна Дністра: распространение, современное состояние и тенденции многолетних изменений // Тез. докл. III Съезда почвоведов и агрохимиков УССР “Мелиорация и охрана почв”. – Харьков, 1990. – С. 180–181.
Співавт.: Я. С. Кравчук, М. Я. Симоновська.
151. Орографія // Географічна енциклопедія України. – К., 1990. – Т. 2. – С. 467.
152. Отинія // Географічна енциклопедія України. – К., 1990. – Т. 2. – С. 474.
Співавт. І. І. Ровенчак.
153. Пути выявления динамических изменений состояния природных и хозяйственных систем бассейна Днестра // Тез. докл. Всесоюзн. конф. молодых ученых и специалистов “Ноосферогенез: постановка и пути решения проблемы”. – Кишинев, 1990. – С. 43–44.
Співавт.: Ю. В. Зінько, М. Я. Симоновська.
154. Річкова система Західного Бугу: особливості будови, структурна організація, тенденції зміни стану в ХХ ст. // Тез. докл. науч. конф. “Географические аспекты природопользования Вольни”. – Луцк, 1990. – С. 51–54.
Співавт. Л. П. Холодцько.

155. Стан річкових систем як реакція на сучасне рельєфотворення в їх басейнах // Вісн. Львів. ун-ту. Сер. геогр. – 1990. – Вип. 17. – С. 19–23.

Співавт. А. С. Великопольська.

156. Шляхи активізації краєзнавчих досліджень стану природи України та її антропогенних змін // Тези доп. VI з'їзду Геогр. Товариства УРСР “Сучасні географічні проблеми Української РСР”. – К., 1990. – С. 303–304.

157. Шляхи оптимізації використання рельєфу урбанізованих територій Волинської височини // Тез. докл. науч. конф. “Географические аспекты природопользования Вольни”. – Луцьк, 1990. – С. 91–92.

Співавт.: Ю. В. Зінько, І. М. Сіренко.

1991

158. Временной аспект анализа антропогенных изменений состояния и пространственной организации речных систем // Тез. докл. Иркутского геоморфолог. семинара “Возраст и время рельефа”. – Иркутск, 1991. – С. 144–146.

159. Геоморфологічні основи реконструкції парків міста Львова // Тез. доп. респ. конф. “Проблеми урбоекології та фітомеліорації”. – Львів: Вид-во Львів. лісотехн. ін-ту, 1991. – С. 73.

Співавт.: Ю. В. Зінько, Я. С. Кравчук.

160. Эколого-геоморфологический анализ эрозионно-аккумулятивных процессов в системе “склон-водосбор-русло реки” // Тез. докл. Всесоюзн. конф. “Эрозиоведение: Теория, эксперимент, практик”. – М.: Изд-во Моск.ун-та, 1991. – С. 79–80.

161. Задачи и результаты эколого-геоморфологической оценки состояния малых рек бассейна Днестра // Тез. докл. международного симпозиума “Геоморфологические процессы и окружающая среда. Количественный анализ взаимодействия”. – Казань, 1991. – Ч. 1. – С. 50–53.

162. Картографический метод оценки масштабов антропогенной трансформации компонентов ПТК Запада Украины // Тез. докл. Всесоюзн. конф. “Историческая география ландшафтов: Теоретические проблемы и региональные исследования”. – Петрозаводск, 1991. – С. 118–119.
163. Комплексный геоэкологический мониторинг состояния природной среды освоенных и заповедных территорий запада СССР // Тез. докл. Всесоюзн. симпоз. “Комплексный мониторинг и практика”. – М., 1991. – С. 78–79.
Співавт. Я. С. Кравчук.
164. Математическое моделирование продольного профиля малой реки для определения направленности эрозионно-аккумулятивных процессов // Тез. докл. Всесоюзн. конф. “Эрозиоведение: Теория, эксперимент, практика”. М.: Изд-во Моск. ун-та, 1991. – С. 157–158.
Співавт. Е. И. Хрипко.
165. Методика и опыт исследований геоэкологического состояния и трансформации малых рек бассейнов Днестра и Западного Буга // Тез. докл. VI координац. совещ. по проблеме эрозионных русловых и устьевых процессов. – Ташкент, 1991. – С. 44–45.
Співавт.: С. І. Волос, А. П. Холодько.
166. Методика исследования эрозионно-аккумулятивных процессов в сопряженной системе разноранговых бассейнов равнинных и горных рек // Тез. докл. VI координац. совещ. по проблеме эрозионных русловых и устьевых процессов. – Ташкент, 1991. – С. 42–43.
167. Мониторинг воздействия эрозионно-аккумулятивных процессов в системе “склон-водосбор” на состояние малых рек // Тез. докл. Всесоюзн. симпоз. “Комплексный мониторинг и практика”. – М., 1991. – С. 115–117.

168. Мониторинг состояния малых рек Украинских Карпат и их бассейнов // Материалы науч. конф. “Рациональное природопользование горных стран”. – Бишкек, 1991. – С. 111.
169. Пути картографирования изменений эколого-географического состояния речных систем и их бассейнов // Тез. докл. Всесоюзн. конф. по тематическому картографированию “Экологическое картографирование на современном этапе”. – Л., 1991. – Кн. 1. – С. 94–96.
Співавт.: С. І. Волос, Л. П. Холодько.
170. Распространение, тенденции развития и прогноз овражной эрозии в западном регионе Украины // Тез. докл. Всесоюзн. конф. “Эрозиоведение: Теория, эксперимент, практика”. – М.: Изд-во Моск.ун-та, 1991. – С. 80–81.
Співавт.: Я. С. Кравчук, М. Я. Симоновська, С. І. Волос.
171. Роль ландшафтного фактора в формировании городской среды на различных этапах развития г. Львова // Тез. докл. Всесоюзн. конф. “Историческая география ландшафтов: Теоретические проблемы и региональные исследования”. – Петрозаводск, 1991. – С. 87–89.
Співавт.: О. О. Нагорна, Ю. В. Зінько.
172. Тенденції зміни потенціалу земельних і водних ресурсів під впливом ерозійно-аккумулятивних процесів (на прикладі заходу України) // Тези доп. респ. конф. “Проблеми раціонального використання, охорони та відтворення ПРП України”. – Чернівці, 1991. – С. 98.
Співавт. Р. С. Чалов.

1992

173. Антропогенная трансформация гидросети г. Львова и ее экологические последствия // Тез. докл. науч. конф. “Физико-географические аспекты изучения урбанизированных территорий”. – Ярославль, 1992. – С. 68.
Співавт. Ю. В. Зінько.

174. Возможности использования показателей строения и многолетней динамики речных систем Украинских Карпат в индикационных целях // *Ландшафтно-гидрологический анализ территории*. – Новосибирск: Наука, 1992. – С. 177–186.
Співавт. Я. Б. Хомин.
175. Дослідження екзогенних рельєфоутворюючих процесів у Західному регіоні України для потреб оптимізації природо-користування // *Фіз. Географія і геоморфологія*. – К., 1992. – Вип. 39. – С. 99–108.
Співавт. Я. С. Кравчук.
176. Еколого-геоморфологічні проблеми інтенсивно меліорованих басейнів малих рік // *Тези доп. наук. конф. “Екологічні аспекти осушувальних меліорацій на Україні”*. – К, 1992. – С. 107–108.
Співавт.: Ю. В. Зінько, А. П. Холодько.
177. Эколого-геоморфологический анализ региона // *Вестн. Моск. ун-та. Сер. V, География*. – 1992. – № 3. – С. 10–16.
178. Эколого-геоморфологические аспекты изучения эрозионно-аккумулятивных процессов в бассейнах разноранговых рек освоенных регионов // *Тез. докл. науч. конф. “Проблемы эрозионных, русловых и устьевых процессов”*. – Ижевск, 1992. – С. 45–47.
Співавт. Р. С. Чалов.
179. Эколого-геоморфологические аспекты изучения процессов деградации малых рек регионов древнего землепользования // *Тез. докл. науч. конф. “Экологические проблемы Северо-Запада России”*. – Псков, 1992. – С. 40–43.
180. Эколого-геоморфологические аспекты изучения состояния и динамики пойм равнинных и горных рек // *Тез. докл. науч. конф. “Экологические и гидролого-геоморфологические вопросы изучения речных пойм”*. – Ярославль, 1992. – С. 11–14.

181. Изменения речных систем Западного Подолья в XVIII–XX веках // Геоморфология. – 1992. – № 2. – С. 55–72.
Співавт. П. І. Штойко.
182. Методические подходы к изучению влияния мелиоративных работ на состояние малых рек // Тез. докл. науч. конф. “Проблемы эрозионных, русловых и устьевых процессов”. – Ижевск, 1992. – С. 44–45.
Співавт. А. П. Холодько.
183. Новое учебное пособие для полевых практик по общему землеведению // Вестн. Моск. ун-та. Сер. V, География. – 1992. – С. 100–102.
Співавт. Р. С. Чалов.
184. Регіональні закономірності поширення і тенденції розвитку яркових систем басейну Дністра // Вісн. Львів. ун-ту. Сер. геогр. – 1992. – Вип. 18. – С. 16–19.
Співавт. М. Я. Симоновська.
185. Стационарные, полустационарные та экспериментальные исследования эрозийных процессов: Текст лекций. – Львів: Вид-во Львів. ун-ту, 1992. – 72 с.
186. Тенденции и причины изменения состояния речных систем Запада Украины в XIX–XX веках // География и природные ресурсы. – 1992. – № 2. – С. 102–110.
Співавт.: С. І. Волос, А. П. Холодько.
187. Тенденции изменения состояния малых рек как результат антропогенного воздействия и развития эрозионно-аккумулятивных процессов в их бассейнах // Тез. докл. науч. конф. “Проблемы эрозионных, русловых и устьевых процессов”. – Ижевск, 1992. – С. 42–44.
188. Тенденції зміни структури і геоecологічного стану ріки Ставчанка (Західне Поділля) // Вісн. Львів. ун-ту. Сер. геогр. – 1992. – Вип. 18. – С. 11–16.
Співавт. Г. І. Панахид.

189. Флювіальна геоморфологія: Текст лекцій. – Львів: Вид-во Львів. ун-ту, 1992. – 54 с.
190. Формы проявления эрозионно-аккумулятивных процессов на малых речных водосборах // Эрозионные и русловые процессы: Материалы координационных совещаний вузов за 1986–1990 гг. – Луцк, 1991. – С. 19–42.
Співавт.: Г. П. Бутаков та ін.

1993

191. Екологічна геоморфологія та регіональний еколого-геоморфологічний аналіз – нові наукові напрямки та навчальні дисципліни // Проблеми екологічної освіти й виховання: Зб. наук.-метод. праць. – Львів: Тезаурус, 1993. – С. 123–125.
192. Еколого-географічні проблеми Карпатського регіону та пріоритетність їх вирішення // Тез. доп. міжнар. конф. “Проблеми Гуцульщини”. – Чернівці, 1993. – Ч. II. – С. 86–89.
193. Эколого-геоморфологические исследования хозяйственного влияния на флювиальные системы и их бассейны // Инженерная география. Инженерно-геоморфологические исследования. – Москва; Вологда, 1993. – Ч. II. – С. 48–51.
194. Эколого-геоморфологический анализ динамики и трансформации флювиальных систем за историческое время // Межгосуд. конф. по пробл. палеогеоморф. XXII пленум геоморф. комиссии. – Киев, 1993. – С. 162–164. Деп. в Укр. Ин-те технико-эконом. информации 04.03.93, № 376-Ук-93.
195. Эколого-геоморфологический анализ флювиальных систем гор // Тез. докл. науч. конф. “Геоэкологические аспекты хозяйствования, здоровья и отдыха”. – Пермь, 1993. – С. 89–93.
196. Эколого-геоморфологическое обоснование противоэрозионных мероприятий в бассейнах Карпатских рек // Тез.

докл. науч. конф. “Экологические аспекты изучения эрозионных, русловых и устьевых процессов”. – Воронеж, 1993. – С. 56–57.

Співавт.: Я. С. Кравчук, Р. О. Сливка.

197. К оценке степени загрязнения поверхностных вод Закарпаття // Тез. докл. науч. конф. “Экологические аспекты изучения эрозионных, русловых и устьевых процессов”. – Воронеж, 1993. – С. 29–30.

Співавт. Л. Ф. Дубіс.

198. Методика та основні результати оцінки геоекологічної ситуації в басейнах річок Закарпаття // Тез. доп. наук. конф. “Проблеми Гуцульщини”. – Чернівці, 1993. – Ч. II. – С. 73–77.

Співавт.: Л. Ф. Дубіс, Я. С. Кравчук.

199. Некоторые аспекты изучения овражной эрозии Вольни // Тез. докл. науч. конф. “Экологические аспекты изучения эрозионных, русловых и устьевых процессов”. – Воронеж, 1993. – С. 41–43.

Співавт. М. М. Гусак.

200. Овраги Расточья: распространение и современное состояние // Тез. докл. науч. конф. “Экологические аспекты изучения эрозионных, русловых и устьевых процессов”. – Воронеж, 1993. – С. 43–45.

Співавт. О. І. Рябчун.

201. Падіння // Географічна енциклопедія України. – К., 1993. – Т. 3. – С. 6.

202. Перегінське // Географічна енциклопедія України. – К., 1993. – Т. 3. – С. 18.

Співавт. І. І. Ровенчак.

203. Перекат // Географічна енциклопедія України. – К., 1993. – Т. 3. – С. 20.

204. Перемишлянське горбогір'я // Географічна енциклопедія України. – К., 1993. – Т. 3. – С. 20–21.

205. Перечин // Географічна енциклопедія України. – К., 1993. – Т. 3. – С. 22.
Співавт. І. І. Ровенчак.
206. Перечинська улоговина // Географічна енциклопедія України. – К., 1993. – Т. 3. – С. 22.
207. Перечинський район // Географічна енциклопедія України. – К., 1993. – Т. 3. – С. 23.
Співавт. І. І. Ровенчак.
208. Печеніжин // Географічна енциклопедія України. – К., 1993. – Т. 3. – С. 28.
Співавт. І. І. Ровенчак.
209. Пікуй // Географічна енциклопедія України. – К., 1993. – Т. 3. – С. 41.
210. Площинний змив // Географічна енциклопедія України. – К., 1993. – Т. 3. – С. 48.
211. Побочень // Географічна енциклопедія України. – К., 1993. – Т. 3. – С. 48–49.
212. Подільське горбогір'я // Географічна енциклопедія України. – К., 1993. – Т. 3. – С. 52–53.
213. Поздовжній профіль річки // Географічна енциклопедія України. – К., 1993. – Т. 3. – С. 54.
214. Поляна // Географічна енциклопедія України. – К., 1993. – Т. 3. – С. 69.
Співавт. І. І. Ровенчак.
215. Рахів // Географічна енциклопедія України. – К., 1993. – Т. 3. – С. 115–116.
Співавт. І. І. Ровенчак.
216. Рахівський район // Географічна енциклопедія України. – К., 1993. – Т. 3. – С. 116.
Співавт. І. І. Ровенчак.

217. Рівнини // Географічна енциклопедія України. – К., 1993. – Т. 3. – С. 134.
218. Рогатин // Географічна енциклопедія України. – К., 1993. – Т. 3. – С. 137.
Співавт. І. І. Ровенчак.
219. Рогатинський район // Географічна енциклопедія України. – К., 1993. – Т. 3. – С. 137–138.
Співавт. І. І. Ровенчак.
220. Рогатинсько-Ходорівське Опілля // Географічна енциклопедія України. – К., 1993. – Т. 3. – С. 138.
221. Рожнятів // Географічна енциклопедія України. – К., 1993. – Т. 3. – С. 139.
Співавт. І. І. Ровенчак.
222. Рожнятівський район // Географічна енциклопедія України. – К., 1993. – Т. 3. – С. 139–140.
Співавт. І. І. Ровенчак.
223. Розчленування рельєфу // Географічна енциклопедія України. – К., 1993. – Т. 3. – С. 144–145.
224. Руслові процеси // Географічна енциклопедія України. – К., 1993. – Т. 3. – С. 153.
225. Руслові утворення // Географічна енциклопедія України. – К., 1993. – Т. 3. – С. 153.
226. Свалява // Географічна енциклопедія України. – К., 1993. – Т. 3. – С. 163.
Співавт. І. І. Ровенчак.
227. Свалявська улоговина // Географічна енциклопедія України. – К., 1993. – Т. 3. – С. 163–164.
228. Свалявський район // Географічна енциклопедія України. – К., 1993. – Т. 3. – С. 164.
Співавт. І. І. Ровенчак.

229. Середнє // Географічна енциклопедія України. – К., 1993. – Т. 3. – С. 176.
Співавт. І. І. Ровенчак.
230. Середній Верецький перевал // Географічна енциклопедія України. – К., 1993. – Т. 3. – С. 176.
231. Синяк // Географічна енциклопедія України. – К., 1993. – Т. 3. – С. 185.
232. Снятин // Географічна енциклопедія України. – К., 1993. – Т. 3. – С. 208.
Співавт. І. І. Ровенчак.
233. Снятинський район // Географічна енциклопедія України. – К., 1993. – Т. 3. – С. 208–209.
Співавт. І. І. Ровенчак.
234. Солотвин // Географічна енциклопедія України. – К., 1993. – Т. 3. – С. 215.
Співавт. І. І. Ровенчак.
235. Солотвина // Географічна енциклопедія України. – К., 1993. – Т. 3. – С. 215.
Співавт. І. І. Ровенчак.
236. Старий Самбір // Географічна енциклопедія України. – К., 1993. – Т. 3. – С. 226.
237. Стариця // Географічна енциклопедія України. – К., 1993. – Т. 3. – С. 226.
238. Старосамбірський район // Географічна енциклопедія України. – К., 1993. – Т. 3. – С. 230–231.
239. Суходоли // Географічна енциклопедія України. – К., 1993. – Т. 3. – С. 255.
240. Тисмениця // Географічна енциклопедія України. – К., 1993. – Т. 3. – С. 293.
Співавт. І. І. Ровенчак.

241. Тисменицький район // Географічна енциклопедія України. – К., 1993. – Т. 3. – С. 293.
Співавт. І. І. Ровенчак.
242. Тлумацький район // Географічна енциклопедія України. – К., 1993. – Т. 3. – С. 294–295.
Співавт. І. І. Ровенчак.
243. Тлумач // Географічна енциклопедія України. – К., 1993. – Т. 3. – С. 295.
Співавт. І. І. Ровенчак.
244. Трускавець // Географічна енциклопедія України. – К., 1993. – Т. 3. – С. 310.
245. Тур'ї Ремети // Географічна енциклопедія України. – К., 1993. – Т. 3. – С. 314.
Співавт. М. Р. Влах.
246. Тячів // Географічна енциклопедія України. – К., 1993. – Т. 3. – С. 317.
Співавт. І. І. Ровенчак.
247. Тячівський район // Географічна енциклопедія України. – К., 1993. – Т. 3. – С. 317.
Співавт. І. І. Ровенчак.
248. Ужгород // Географічна енциклопедія України. – К., 1993. – Т. 3. – С. 319–320.
Співавт. М. Р. Влах.
249. Ужгородський район // Географічна енциклопедія України. – К., 1993. – Т. 3. – С. 320.
Співавт. І. І. Ровенчак.
250. Улоговина // Географічна енциклопедія України. – К., 1993. – Т. 3. – С. 331.
251. Усть-Чорна // Географічна енциклопедія України. – К., 1993. – Т. 3. – С. 335.
Співавт. І. І. Ровенчак.

252. Форми рельєфу // Географічна енциклопедія України. – К., 1993. – Т. 3. – С. 346.
253. Хуст // Географічна енциклопедія України. – К., 1993. – Т. 3. – С. 381.
Співавт. М. Р. Влах.
254. Хустський район // Географічна енциклопедія України. – К., 1993. – Т. 3. – С. 381.
Співавт. М. Р. Влах.
255. Цирк // Географічна енциклопедія України. – К., 1993. – Т. 3. – С. 388.
Співавт. А. М. Лужецький.
256. Чернелиця // Географічна енциклопедія України. – К., 1993. – Т. 3. – С. 403.
Співавт. І. І. Ровенчак.
257. Чинадієве // Географічна енциклопедія України. – К., 1993. – Т. 3. – С. 420.
Співавт. М. Р. Влах.
258. Чоп // Географічна енциклопедія України. – К., 1993. – Т. 3. – С. 421.
Співавт. М. Р. Влах.
259. Шипіт // Географічна енциклопедія України. – К., 1993. – Т. 3. – С. 445.
260. Шипот // Географічна енциклопедія України. – К., 1993. – Т. 3. – С. 445.
261. Яблунів // Географічна енциклопедія України. – К., 1993. – Т. 3. – С. 457.
Співавт. І. І. Ровенчак.
262. Яремча // Географічна енциклопедія України. – К., 1993. – Т. 3. – С. 465–466.
Співавт. І. І. Ровенчак.

263. Ясіня // Географічна енциклопедія України. – К., 1993. – Т. 3. – С. 467.
Співавт. М. Р. Влах.
264. Sytuacja geoeologiczna w dorzeczu Bugu Zahodniego oraz sposoby jej poprawy // Edukacja ekologiczna i ochrona środowiska na Pograniczach. – Lublin, 1993. – S. 41–48.
Співавт.: О. Szabliј, М. Małskyj.
265. Tektoniczne uwarunkowania sieci rozcięć erozyjnych Podola i Roztocza // Neotektonika Polskiej: Metodyka, datowania, przykłady regionalne. – Kraków, 1993. – S. 19–20.

1994

266. Актуальні проблеми географічних досліджень процесів деградації ґрунтів західного регіону України // Матеріали міжгосуд. науч. семинара “Современные проблемы охраны и воспроизводства почвенного плодородия: экология, экономика, право”. – К.: Изд-во Совета по изучению производительных сил Украины НАН Украины, 1994. – С. 111–112.
267. Баланс наносов в системе “склон – водосбор – река” и его влияние на экологическое состояние водотоков // Тез. докл. ІХ міжвузов. координац. совещ. по проблеме эрозионных, русловых и устьевых процессов. – Брянск, 1994. – С. 59–60.
268. Возможности моделирования динамики оврагов с использованием ЭВМ и полустационарных наблюдений // Тез. докл. ІХ міжвузов. координац. совещ. по проблеме эрозионных, русловых и устьевых процессов. – Брянск, 1994. – С. 61–62.
Співавт. М. М. Гусак.

269. Гідроекологічні проблеми річкових басейнів у прикордонній частині Західної України // Матеріали наук. конф. “Проблеми географії України”. – Львів, 1994. – С. 196–198.
Співавт. Л. Ф. Дубіс.
270. Екологічна геоморфологія: проблеми і перспективи // Фундаментальні географічні дослідження: стан, проблеми, напрямки. – К, 1994. – С. 90–92.
271. Еколого-географічний аналіз західного регіону України: теоретичні і прикладні аспекти // Регіональні проблеми природокористування та екології в Україні. – Харків, 1994. – С. 45–46.
272. Еколого-педологічний аналіз адміністративної області (на прикладі Тернопільщини) // Проблемы земельной реформы в Украине. – К.: Изд-во Совета по изучению производительных сил Украины НАН Украины, 1994. – С. 159–160.
Співавт. Ж. П. Федорук.
273. Ерозійні процеси як фактор зниження якості земельних ресурсів Волині // Проблемы земельной реформы в Украине. – Киев: Изд-во Совета по изучению производительных сил Украины НАН Украины, 1994. – С. 241–242.
Співавт. М. М. Гусак.
274. Эколого-географический анализ эрозионно-аккумулятивных процессов административного района // Тез. докл. IX межвузов. координац. совещ. по проблеме эрозионных, русловых и устьевых процессов. – Брянск, 1994. – С. 23–24.
Співавт. С. Б. Візна.
275. Завдання та напрямки медико-географічних досліджень // Матеріали наук. конф. “Проблеми географії України”. – Львів, 1994. – С. 82–83.
Співавт. С. Б. Візна.

276. Концепція еколого-географічного аналізу басейну Західного Бугу // Матеріали наук. конф. “Проблеми географії України”. – Львів, 1994. – Ч. 2. – С. 34–36.
277. Концепція еколого-геоморфологічного аналізу регіонів України // Матеріали наук. конф. “Проблеми географії України”. – Львів, 1994. – С. 17–19.
278. Об’єкти, завдання, напрямки і методи краєзнавчих досліджень рідного краю у школі // Тези доп. міжнар. наук.-метод. семінару “Сучасний стан та перспективи вивчення географії рідного краю у школах”. – Харків, 1994. – С. 11–14.
279. Оценка соотношения смыва, транзита и переотложения наносов в системах “склон – тальвег” и “водосбор – пойма – русло реки” // Тез. докл. 4 конф. “Динамика и термика рек, водохранилищ, внутренних и окраинных морей”. – М.: Изд-во Ин-та водных проблем Российской АН, 1994. – Т. 1. – С. 250–251.
280. Потенціал земельних ресурсів Західного регіону України і його динамічні зміни під впливом діяльності людини та ерозійних процесів // Тези доп. IV з’їзду ґрунтознавців і агрохіміків України. Секц. Агрохімія та охорона навколишнього середовища. – Харків: НДІ ґрунтознавства і агрохімії, 1994. – С. 150–152.
281. Похил русел різнопорядкових річок як індикатор неотектонічних рухів // Тези доп. міжнар. симпоз. “Геодинаміка гірських систем Європи”. – Львів, 1994. – С. 24–25.
Співавт.: А. Ф. Дубіс, Я. С. Кравчук.
282. Природоохоронна концепція в геоморфології // Фундаментальні географічні дослідження: стан, проблеми, напрямки. – К, 1994. – С. 76–178.
Співавт.: Ю. В. Зінько, Я. С. Кравчук.
283. Проблеми історико-географічного аналізу регіонів України // Духовна культура, етнос, традиції населення історич-

ко-географічних регіонів України та засоби їхнього виявлення в сучасних умовах. – Харків, 1994. – С. 99–100.

284. The channel declivity of the different order rivers as indicator of the neotectonic movements // *Geodynamics of Europe mountain systems*. – Lviv, 1994. – P. 25.

Співавт.: L. Dubis, Ya. Kravchuk

285. The tendencies of fluvial systems state change in the Western Ukraine in the twentieth century // *XVII Conference of the Danube countries on Hydrological Forecasting and Hydrological Bases of Water Management*. – Budapest, 1994. – P. 783–790.

1995

286. Актуальные проблемы и задачи региональных эколого-геоморфологических исследований // *Материалы Международ. конф.: III Щукинские чтения “Экологические аспекты теоретической и прикладной геоморфологии”*. – М., 1995. – С. 35–37.

287. Бассейновый подход в региональных геоэкологических исследованиях // *Тез. докл. международ. конф. “Регион и география”*. – Пермь, 1995. – С. 81–82.

Співавт. А. П. Холодцько.

288. Географічні аспекти моніторингу змін рослинного покриву Західної України під впливом природних і антропогенних факторів // *Зб. наук. праць Міжнарод.наук.-практ. конф.* – Івано-Франківськ–Київ, 1995. – Ч. 1. – С. 99–102.

289. Геоморфологічна та історико-географічна спадщина професора Володимира Кубійовича // *Матеріали Всеукр. наук. конф., присвяченої 95-річчю від дня народження проф. Володимира Кубійовича “Історія української географії і картографії”*. – Тернопіль, 1995. – С. 28–31.

290. Геоморфологический блок географической информационной системы административного района // Материалы Междунар. конф.: III Щукинские чтения “Кологические аспекты теоретической и прикладной геоморфологии”. – М., 1995. – С. 171–173.
Співавт. І. С. Круглов.
291. Динаміка гідрографічної сітки у межах заповідника “Розточчя” // Наук. вісник Укр. ДЛТУ. – Львів, 1995. – Вип. 4: Природничі дослідження на Розточчі. – С. 40–51.
Співавт. В. П. Брусак.
292. Екологічний стан транскордонної річкової системи Західного Бугу // Єврорегіон Буг: Проблеми транскордонного співробітництва. – К.: Вид-во Мін. Освіти України, 1995. – С. 150–151.
Співавт.: Л. П. Курганевич, М. М. Гусак.
293. Ерозійні процеси на території Рогатинщини та їх вплив на стан малих річок // Тези доп. наук. конф. “Рогатинська земля: історія і сучасність”. – Львів; Рогатин, 1995. – С. 145–147.
294. Эколого-географические проблемы городов и промышленно-городских агломераций Западной Украины // Материалы Междунар. науч.-практ. конф. “Геоэкологические и медико-экологические проблемы промышленно-городских агломераций”. – Симферополь, 1995. – С. 71–72.
295. Эколого-географический анализ и картографирование административного района // Тез. докл. Междунар. конф. по инженерной географии: “Инженерно-географические проблемы современности”. – СПб., 1995. – С. 34–35.
Співавт. С. Б. Візна.
296. Эколого-геоморфологические аспекты оценки степени экстремальности паводков и половодий, их влияния на природно-хозяйственные системы // Материалы Между-

- нар. конф.: III Шукинские чтения “Экологические аспекты теоретической и прикладной геоморфологии”. – М., 1995. – С. 132–134.
297. Изменения структуры речных систем и состояния малых рек под влиянием естественных и антропогенных факторов (на примере западного региона Украины) // Водные ресурсы. – 1995. – Т. 22, № 3. – С. 315–323.
298. Картографічний метод дослідження сейсмічності Карпатського регіону // Матеріали Всеукр. наук. конф., присвяченої 95-річчю від дня народження проф. Володимира Кубійовича “Історія української географії і картографії”. – Тернопіль, 1995. – С. 254.
299. Конкурсні тестові завдання з географії. – Львів: Ред.-вид. відділ Львів. ун-ту, 1995. – 162 с.
Співавт.: М. Р. Влах, Я. С. Кравчук, Б. П. Муха.
300. Методичні основи оцінки антропогенних перетворень рельєфу Західного регіону України // Зб. наук. праць Міжнарод. наук.-практ. конф. – Івано-Франківськ–Київ, 1995. – Ч. 2. – С. 1–4.
301. Моніторинг ерозійних процесів на сільськогосподарських угіддях адміністративної області // Зб. наук. праць Міжнарод. наук.-практ. конф. – Івано-Франківськ–Київ, 1995. – Ч. 1. – С. 87–89.
Співавт. Ж. П. Федорук.
302. Подходы к оценке масштабов антропогенных преобразований долинных и бассейновых систем // Науч. сообщ. Десятого межвуз. совещания по проблеме эрозионных, русловых и устьевых процессов. – Вологда: Изд-во Вологод. педагог. ин-та, 1995. – С. 64–66.
303. Постаті української геоморфології: Петро Миколайович Цись // Матеріали Всеукр. наук. конф., присвяченої 95-річ-

чу від дня народження професора Володимира Кубійовича “Історія української географії і картографії”. – Тернопіль, 1995. – С. 173–175.

304. Проблеми малих річок Волинської області на прикладі річки Луги (басейн Західного Бугу) // Тези Всеукр. наук.-краєзнавчої конф. “Звягель древній і молодий”. – Новоград-Волинський, 1995. – С. 191–195.

Співавт. Н. В. Єдинак.

305. Развитие эрозионных процессов и трансформация речных систем при антропогенном воздействии на их бассейны (на примере Западной Украины) // Эрозия почв и русловые процессы. – М.: Изд-во Моск. ун-та, 1995. – Вып. 10. – С. 43–67.

306. Региональный экогеоморфологический анализ агроландшафтов: сущность, объект, задачи, проблемы // Тез. докл. Междунар. конф. по инженерной географии: “Инженерно-географические проблемы современности”. – СПб., 1995. – С. 146–148.

307. Региональный эколого-геоморфологический анализ: сущность, содержание, актуальные проблемы и задачи // Тез. докл. Междунар. конф. “Регион и география”. – Пермь, 1995. – С. 64–68.

308. Роль ерозійних процесів в зміні стану флювіальних систем західного регіону України // Екологія земельних ресурсів: проблеми, сучасність, майбутнє. – Львів, 1995. – С. 65–69.

309. Территориальные различия в хозяйственной освоенности бассейна Западного Буга, их влияние на гидроэкологическое состояние рек // Науч. сообщ. Десятого межвуз. Совещания по проблеме эрозионных, русловых и устьевых процессов. – Вологда: Изд-во Вологод. пед. ин-та, 1995. – С. 67 – 68.

310. Трансформація структури річкової сітки басейну Західного Бугу як показник його екологічного стану // Євросрегіон Буг: Проблеми транскордонного співробітництва. – К.: Вид-во Мін. освіти України, 1995. – С. 148–149.
Співавт. А. П. Курганевич.
311. Українська геоморфологія: історія, напрямки, завдання, проблеми // Тези доп. VII з'їзду УГТ. – К., 1995. – С. 14–16.
312. Bilan erosion-sedimentation sur les versants et dans les bassins d'une region antropisees // Crues, versants et lits fluviaux. – Paris, 1995. – P. 103.
Співавт. Ya. Bulych.
313. Changes in the structure of river systems and the state of small rivers under the effect of nature and anthropogenic factors // Water resources, 1995. – Vol. 22. – № 3. – P. 319–327.
314. Erosion-sedimentary balance of slopes and Basin systems of the developed Region // Floods, slopes and rives beds. – Paris, 1995. – P. 104.
Співавт. Ya. Bulych.
315. Le rôle des crues et des inondations extrêmes dans la formation du relief fluvial de la region occidentale de l'Ukraine // Crues, versants et lits fluviaux. – Paris, 1995. – P. 105.
Співавт. L. Dubis.
316. The role of spring floods in reformation of fluvial relief in western region of Ukraine // Floods, slopes and rives beds. – Paris, 1995. – P. 106.
Співавт. L. Dubis.

1996

317. Еколого-географічний моніторинг малих річок Карпатського регіону // Тези доп. наук.-практ. конф. “Екологічні

передумови розвитку рекреації на Гуцульщині”. – Яремче, 1996. – С. 50–53.

Співавт. М. Більська.

318. Еколого-геоморфологічні аспекти аналізу стану та динаміки річкових систем Розточчя для природно-заповідних і рекреаційних потреб // Геоекологічні дослідження екосистем України: Зб. наук. праць. – Київ: Манускрипт, 1996. – С. 22–35.

Співавт. О. Є. Мадай.

319. Конкурсні тестові завдання з географії. – Львів: Ред.-вид. відділ Львів. ун-ту, 1996. – 173 с.

Співавт.: М. Р. Влах, Я. С. Кравчук, Б. П. Муха.

320. Масштабы, причины и механизм изменения состояния речных систем запада Украины в XIX–XX веках // Причины и механизм пересыхания малых рек. – Казань, 1996. – С. 43–56.

Співавт.: С. І. Волос, А. П. Холодцько.

321. Методичні засади оцінки напруги еколого-географічної ситуації адміністративного району // Матеріали Міжнар. наук.-практ. конф. “Проблеми екологічної безпеки та керованого контролю динамічних природно-техногенних систем”. – К., 1996. – Т. 2. – С. 84–89.

Співавт. С. Б. Візна.

322. Особливості географічних досліджень районних соціоекосистем // Матеріали Першої Всеукр. конф. “Теоретичні та прикладні аспекти соціоекології”. – Львів, 1996. – Т. 2. – С. 55–57.

Співавт. С. Б. Візна.

323. Програма та лабораторні роботи з курсу “Геоморфологія”. – Львів: Вид-во Львів. ун-ту, 1996. – 54 с.

Співавт. М. Б. Іваник.

324. Роль структурного аналізу гірської частини басейну Дністра у вирішенні соціоекологічних проблем // Матеріали Першої Всеукр. конф. “Теоретичні та прикладні аспекти соціоекології”. – Львів, 1996. – Т. 2. – С. 87–89.
Співавт. А. Михнович.
325. Сейсмогенні фактори рельєфоутворення // Тези доп. наук. конф. до 90-річчя проф. П. К. Заморія “Сучасний стан та перспективи розвитку геоморфології, неотектоніки, геології та палеогеографії антропогену України”. – К.: ВПЦ “Київський університет”, 1996. – С. 35–36.
Співавт.: Я. А. Бень, М. М. Гусак, О. В. Кендзера.
326. Сейсмогеоморфологія – актуальний напрям науки про рельєф // Тези доп. наук. конф. до 90-річчя проф. П. К. Заморія “Сучасний стан та перспективи розвитку геоморфології, неотектоніки, геології та палеогеографії антропогену України”. – К.: ВПЦ “Київський університет”, 1996. – С. 33–34.
Співавт. Я. А. Бень.
327. Соціоекологічний моніторинг ерозійних процесів // Матеріали Першої Всеукр. конф. “Теоретичні та прикладні аспекти соціоекології”. – Львів, 1996. – Т. 1. – С. 219–221.
328. Соціоекологічний моніторинг малих річок Розточчя // Матеріали Першої Всеукр. конф. “Теоретичні та прикладні аспекти соціоекології”. – Львів, 1996. – Т. 2. – С. 91–93.
Співавт. М. А. Більська.
329. Соціоекологічні аспекти дослідження малих річок Волині // Матеріали Першої Всеукр. конф. “Теоретичні та прикладні аспекти соціоекології”. – Львів, 1996. – Т. 2. – С. 95–96.
Співавт. Н. Єдинак.
330. Стаціонарні дослідження сучасного рельєфоутворення на заході України: напрями, результати, проблеми, перспективи // Тези доп. наук. конф. до 90-річчя проф. П. К. За-

морія “Сучасний стан та перспективи розвитку геоморфології, неотектоніки, геології та палеогеографії антропогену України”. – К.: ВПЦ “Київський університет”, 1996. – С. 21–24.

331. Хворобливість населення як індикатор соціально-економічної та екологічної ситуації (на прикладі Рогатинщини, Україна) // Тези доп. міжнарод. симпозіуму “Геоінформаційний моніторинг навколишнього середовища”. – Алушта, 1996. – С. 78–79.

Співавт. С. Візна.

332. Analysis of contemporary Harmful engineering geological processes in the basin of the Tisza // I international-regional conference on environmental development. – Nyireguhaza, 1996. – P. 1.

Співавт.: Ya. Kravchuk, M. Pavlun’.

333. Balance of alluviums in the systems “Slope – water gathering – river” and ecological state of water currents // Ogólnopolski symposium “Dynamika zmian środowiska geograficznego pod wpływem antropopresji. Atmosfera–Hydrosfera–Litosfera–Człowiek”. – Kraków, 1996. – S. 64–66.

334. Die ersten Bodenkadaster als eine Informationsquelle über den Zustand der landwirtschaftlichen Nutzaflachten und über die Galizienwirtschaft Ende des 18 und anfang des 19 Jahrhunderts // “Agriculture: science and practice”. Ukrainian-austrian symposium. Collection of abstracts. – Lviv, 1996. – P. 13–14.

335. Estimation of the changes of international basins hydroecological state on the territory of western Ukraine under the influence of human activity // Ogólnopolski symposium “Dynamika zmian środowiska geograficznego pod wpływem antropopresji. Atmosfera–Hydrosfera–Litosfera–Człowiek”. – Kraków, 1996. – S. 20–21.

Співавт. L. Dubis.

336. Geocological monitoring of environmental condition of transboundary of Fluvial processes of the Western Ukraine // Ways to solve interconnected problems of the natural environment and development of border terrains in Ukraine, Poland, Slovakia. Collection of science and methodical papers. – Lviv, 1996. – Vol. 3. – P. 136–139.
337. Geoecologiczny stan rzek ukraińskiej części dorzecza górnego Bugu // Środowisko przyrodnicze jako płaszczyzna współpracy transgranicznej. Euroregion Bug. – Lublin: Norbertinum, 1996. – T. 3. – S. 53–58.
338. Hydrological and environmental-geographical analysis of the Tysa basin river system // I international-regional conference on environmental development. – Nyireguhaza, 1996. – P. 11.
Співавт. Ya. Kravchuk, L. Dubis, Ya. Khomyn.
339. The degradation of river systems in Western Ukraine caused by the natural and antropogenic factors // Ogólnopolskie sympozjum “Dynamika zmian środowiska geograficznego pod wpływem antropopresji. Atmosfera–Hydrosfera–Litosfera–Człowiek”. – Kraków, 1996. – S. 67–68.

1997

340. Аналіз стоку наносів як інтегрального показника схилової та руслової ерозії // Матеріали міжнар. наук.-практ. конф. “Українська геоморфологія: стан і перспективи”. – Львів: Меркатор, 1997. – С. 117–119.
Співавт. О. Захарчук.
341. Геоєкологічний аналіз гірничопромислових систем Західноукраїнського пограниччя // Вісн. Львів. ун-ту. Сер. геогр. – 1997. – Вип. 20: Географічні проблеми Західного пограниччя України. – С. 8–16.
Співавт. Г Рудько.

342. Геоекологічні аспекти використання гідроенергетичного потенціалу малих річок // Доп. 2-ої Міжнар. наук.-прак. конф. “Управління енерговикористанням”. – Львів, 1997. – С. 143–144.

343. Геоекологічні умови катастрофічної активізації зсувів у містах Карпатського регіону // Економіко-, соціально- і еколого-географічні проблеми західноукраїнського прикордоння. – Львів: Ред.-вид. відділ Львів. ун-ту, 1997. – С. 207–216.

Співавт.: Г. Рудько, В. Польовецький.

344. Геоінформаційні системи в еколого-географічних дослідженнях басейнів // Геодезія, картографія і аерофотознімання – 1997. – Вип. 58: Матеріали 1-ої Міжнар. наук.-практ. конф. “Кадастр, фотограмметрія, геоінформатика – сучасні технології та перспективи розвитку”. – Львів: Вид-во державного ун-ту “Львівська Політехніка”, 1997. – С. 139–142.

Співавт. А. Михнович.

345. Геоморфологічний аналіз річкових систем: традиційні та нові напрями // Матеріали Міжнар. наук.-практ. конф. “Українська геоморфологія: стан і перспективи”. – Львів: Меркатор, 1997. – С. 267–270.

Співавт. А. Ф. Дубіс.

346. Гідрологічні особливості річок КБЗ // Біорізноманіття Карпатського біосферного заповідника. – Київ: Інтерекоцентр, 1997. – С. 67–70.

Співавт. А. Ф. Дубіс.

347. Еколого-географічний аналіз земельних ресурсів Рогатинщини для потреб оптимізації землекористування // Труды межгосуд. науч. конф. “Современные проблемы охраны земель”. – Київ: СОПС України НАН України, 1997. – Ч. 2. – С. 196–198.

Співавт. С. Б. Візна.

348. Еколого-географічний аналіз басейну малої ріки як чинник стабілізації економічного розвитку // Матеріали Всеукр. наук.-практ. конф. “Екологія і економіка”. – Львів, 1997. – С. 17 – 19.
Співавт. Н. В. Єдинак.
349. Еколого-географічні дослідження басейну Дністра для потреб стабільного розвитку // Матеріали Всеукр. наук.-практ. конф. “Екологія і економіка”. – Львів, 1997. – С. 19–21.
Співавт. А. Михнович.
350. Еколого-геоморфологічний аналіз урбосистем // Матеріали Міжнар. наук.-практ. конф. “Українська геоморфологія: стан і перспективи”. – Львів: Меркатор, 1997. – С. 202–204.
351. Еколого-краєзнавчі дослідження регіону // Матеріали наук.-практ. конф. “Екологічні проблеми регіону: суть і шляхи вирішення”. – Полтава, 1997.– С. 86–88.
Співавт. М. А. Більська.
352. Експериментальні дослідження в українській геоморфології // Матеріали Міжнар. наук.-практ. конф. “Українська геоморфологія: стан і перспективи”. – Львів: Меркатор, 1997. – С. 263–267.
353. Ерозійні процеси як чинник дестабілізації екологічної та соціально-економічної ситуації Львівщини // Матеріали Всеукр. наук.-практ. конф. “Екологія і економіка”. – Львів, 1997. – С. 33–34.
Співавт. Р. В. Волчанський.
354. Эколого-географические исследования речных систем с использованием геоинформационных технологий // Краткие сообщения Двенадцатого совещания межвуз. научно-координационного совета по проблеме эрозионных русловых и устьевых процессов при МГУ. – Пермь, 1997. – С. 53–54.
Співавт. А. Михнович.

355. Інформаційне забезпечення моніторингу земель // Геодезія, картографія і аерофотознімання. – 1997. – Вип. 58: Матеріали 1-ої Міжнар. наук.-практ. конф. “Кадастр, фотограмметрія, геоінформатика – сучасні технології та перспективи розвитку”. – Львів: Вид-во державного ун-ту “Львівська Політехніка”, 1997. – С. 50–51.
Співавт. С. С. Кравців.
356. Моніторинг річкових систем верхньої частини басейну Дністра // Збірник тез другого симпозиуму “Геоінформаційний моніторинг навколишнього середовища”. – Алушта, 1997. – С. 20–25.
Співавт. А. Михнович.
357. Навчальний план спеціальності “Геоморфологія і палеогеографія” та особливості підготовки геоморфологів в університетах України // Матеріали Міжнар. наук.-практ. конф. “Українська геоморфологія: стан і перспективи”. – Львів: Меркатор, 1997. – С. 3–6.
Співавт.: Я. Кравчук, І. Мельничук, І. Черваньов.
358. Проблеми адаптації регіонального землекористування до еколого-географічних та соціально-економічних умов // Труды межгосуд. науч. конф. “Современные проблемы охраны земель”. – Київ: СОПС України НАН України, 1997. – Ч. 1. – С. 137–139.
359. Проблеми сучасного землекористування в гірській частині басейну Дністра // Труды межгосуд. науч. конф. “Современные проблемы охраны земель”. – Київ: СОПС України НАН України, 1997. – Ч. 1. – С. 204–206.
Співавт. А. Михнович.
360. Реакция речных систем Волыни на хозяйственное воздействие // Краткие сообщения Двенадцатого совещания межвуз. научно-координационного совета по проблеме

эрозионных русловых и устьевых процессов при МГУ. – Пермь, 1997. – С. 53–54.

Співавт. Н. Єдинак.

361. Регіональна екогеографія і краєзнавство: точки дотику і взаємодії // Матеріали Всеукр. наук.-практ. конф. “Житомирщина крізь призму століть”. – Житомир, 1997. – С. 106–108.

362. Регіональний еколого-геоморфологічний аналіз. – Львів: Вид-во Ін-ту Українознавства, 1997. – 440 с.

363. Ризик розвитку небезпечних природних і техногенних геоморфологічних процесів // Матеріали Міжнар. наук.-практ. конф. “Українська геоморфологія: стан і перспективи”. – Львів: Меркатор, 1997. – С. 205–208.

364. Соотношение эндогенного и экзогенного фактора в развитии речных долин северной Камчатки // Гидрология речных систем. – Иркутск, 1997. – С. 86–88.

Співавт. М. Б. Іваник.

365. Структурний аналіз малих річкових систем при комплексних еколого-географічних дослідженнях басейну Дністра // Матеріали Міжнар. наук.-практ. конф. “Українська геоморфологія: стан і перспективи”. – Львів: Меркатор, 1997. – С. 120–123.

Співавт. А. Михнович.

366. Структурно-функциональный анализ речных систем – конструктивно-географическая основа оптимизации геоэкологической ситуации Закарпатья // Краткие сообщения Двенадцатого совещания межвуз. научно-координационного совета по проблеме эрозионных русловых и устьевых процессов при МГУ. – Пермь, 1997. – С. 53–54.

Співавт. Л. Ф. Дубіс.

367. Структурный анализ речных систем как инструмент оценки процессов деградации малых рек и изменения гидро-

экологической ситуации // Гидрология речных систем. – Иркутск, 1997. – С. 171–173.

Співавт. А. Михнович.

368. Українська екогеоморфологія: стан, завдання, перспективи, проблеми // Матеріали Міжнар. наук.-практ. конф. “Українська геоморфологія: стан і перспективи”. – Львів: Меркатор, 1997. – С. 37–41.

369. Флювіальні процеси гірських регіонів як передумови катастрофічного переформування рельєфу та зростання екологічної напруги // Матеріали наук.-практ. конф. “Основні напрями забезпечення безпеки населення та стійкості функціонування господарства України при загрозі виникнення природних та техногенних катастроф”. – К.: Знання, 1997. – Ч. 2. – С. 21–22.

Співавт. А. Михнович.

370. Badania przepływu materiału zawieszzonego i substancji rozpuszczalnych na przykładzie górnej Karpackiej części zlewni Cisy (Tissy) – Ukraina // Denudacja stoków w górnych odcinkach zlewni rzek karpackich. Studia, Rozprawy, Monografie, 47. – Kraków: Wydawnictwo CPPGSMIE PAN, 1997. – S. 19–31.

Співавт.: L. Dubis, J. Krawczuk.

371. Hydrological and hydroecological problems of the Tysa basin and ways of their solving // Proceeding of the second international regional conference on environmental and economical development. – Nyiregyhaza, 1997. – P. 23–26.

372. Ocena procesów erozji i akumulacji wywołanych czynnikami naturalnymi i antropogenicznymi w dorzeczu Dniestru // Denudacja stoków w górnych odcinkach zlewni rzek karpackich. Studia, Rozprawy, Monografie, 47. – Kraków: Wydawnictwo CPPGSMIE PAN, 1997. – S. 33–43.

Співавт.: J. Krawczuk, J. Pinińska, P. Dobak.

373. Polityka ekologiczna w ukraińskiej części euroregionu Bug. Priorytetowe kierunki działań // Euroregion Bug. – Lublin: Norbertinum, 1997. – T. 15: Skala przekształceń środowiska i polityka ekologiczna. – S. 330–331.
374. Przedsięwzięcia mające na celu rekultywację odwodnionych i ochronę wtórnie zabagnionych obszarów // Euroregion Bug. – Lublin: Norbertinum, 1997. – T. 15: Skala przekształceń środowiska i polityka ekologiczna. – S. 331–332.
375. Stan i tendencje zmian systemów rzecznych Roztocza na terenie Ukrainy // Kompleksowe badania środowiska przyrodniczego Roztocza. – Lublin: Wydawnictwo UMCS, 1997. – S. 97–99.
376. Stan i zmiany ilości i jakości wód Bugu i jego dopływów. // Euroregion Bug. – Lublin: Norbertinum, 1997. – T. 15: Skala przekształceń środowiska i polityka ekologiczna. – S. 212–216, 220–230.
377. Strategia poprawy sytuacji ekologicznej lwowsko-wołyńskiego okręgu wydobywczo-przemysłowego // Euroregion Bug. – Lublin: Norbertinum, 1997. – T. 15: Skala przekształceń środowiska i polityka ekologiczna. – S. 334–337, 339–342.
СпiBавт.: M. Małskýj, T. J. Chmielewski.
378. The degradation of river systems in Ukraine is caused by the natural and antropogenic factors // Cereco 97. Abstract the 2nd International Conference on Carpathian Euroregion. – Miskolc-Lillafured, 1997. – P. 287.
379. Zmiany w strukturze i zagospodarowaniu przestrzennym obwodu wołyńskiego w ciągu ostatnich 20 lat // Euroregion Bug. – Lublin: Norbertinum, 1997. – T. 15. Skala przekształceń środowiska i polityka ekologiczna. – S. 209–212.

380. Анализ структуры речных систем горной части Закарпатья и оценка ее изменений за период 1939–1992 гг. // Эрозия почв и русловые процессы / Науч. ред. Р. С. Чалов. – М.: Изд-во Москов. ун-та, 1998. – Вып. 11. – С. 151–162.
Співавт. Л. Дубіс.
381. Анализ структуры речных систем и флювиальных процессов горно-предгорной зоны бассейна Днестра // Геоморфология гор и равнин: взаимосвязи и взаимодействие: Материалы междунар. совещания – XXIV Пленума Геоморфологической комиссии РАН. Краснодар, 6–10 окт. 1998 г. – Краснодар, 1998. – С. 158–161.
Співавт. А. Михнович.
382. Антропогенный морфогенез Українського Полісся // Українське Полісся вчора, сьогодні, завтра: Зб. наук. праць. – Луцьк: Надстир'я, 1998. – Кн. 2. – С. 16–21.
Співавт. Р. Волчанський.
383. Географічний аналіз техногенного впливу на рельєф Львівщини // Кризовий та передкризовий стан довкілля як результат техногенного впливу на геологічне середовище і геоморфосферу: Матеріали Міжнар. наук.-практ. конф. 2–4 черв. 1998 р. – Львів, 1998. – С. 114–115. – (Вісник Українського Будинку економічних та науково-технічних знань. – 1998. – № 4).
Співавт. Р. Волчанський.
384. Гоекологічний аналіз Західного регіону України // Регіональна політика України: Наукові основи, методи, механізми: Зб. наук. праць за матеріалами доповідей Міжнар. наук.-практ. конф. Львів, 21–23 трав. 1998 р. / Відп. ред. М. І. Долішній. – Львів, 1998. – Ч. III. – С. 132–139.

385. Геоекологічні аспекти використання гідроенергетичного потенціалу гірських річок Карпат // Укр. геогр. журнал. – 1998. – № 2 (22). – С. 26–30.

Співавт.: С. І. Кукурудза, М. І. Сиротюк.

386. Гідрографо-геоморфологічний аналіз Української частини басейну Західного Бугу // II Międzynarodowa konferencja naukowa “Zagospodarowanie granicznego Bugu i jego zlewni w ramach zrównowarzonego rozwoju gospodarczego jako element programu Czysty Bałtyk”. – Lublin, 1998. – S. 39–49.

Співавт. А. Курганевич.

387. Гідроекологічний стан басейну Західного Бугу і тенденції його зміни // Вісн. Львів. ун-ту. Сер. геогр. – Вип. 21: Географія України (регіональні проблеми). – Львів, 1998. – С. 3–7.

388. Еколого-геоморфологічні проблеми техногенно-активізованого сульфатного карсту Українського Передкарпаття // Кризовий та передкризовий стан довкілля як результат техногенного впливу на геологічне середовище і геоморфосферу: Матеріали Міжнар. наук.-практ. конф. 2–4 черв. 1998 р. – Львів, 1998. – С. 113–114. – (Вісник Українського Будинку економічних та науково-технічних знань. – 1998. – № 4).

Співавт. Г. Рудько.

389. Еколого-геоморфологічний аналіз басейну Дністра: концепція, засоби реалізації, основні результати // Geodezja inżynieryjna i kataster w gospodarce narodowej: II Rzeszowsko-Lwowski sympozjum. – Lwów; Rzeszów, 1998. – S. 131–136.

Співавт.: О. Захарчук, А. Михнович.

390. Еродованість ґрунтового покриву Західного Поділля і динаміка ерозійних процесів // Наук. зап. Тернопіл. держ. пед. ун-ту імені В. Гнатюка. Сер. Географія. 1998. – Вип. 2. – С. 42–46.

Співавт. Ж. Федорук.

391. Ерозійні процеси в Українських Карпатах: чинники, поширення, тенденції розвитку // Матеріали Міжнар. наук. конф. "Лісотранспорт в Карпатах: традиції, реалії, перспективи розвитку. Науковий вісник. – Львів: УкрДЛТУ, 1998. – Вип. 9. – С. 22–25.
392. Ерозійно-аккумулятивні процеси височин // Вісн. Львів. ун-ту. Сер. геогр. – 1998. – Вип. 23: Генезис, географія і екологія ґрунтів (до 40-річчя започаткування великомасштабних ґрунтових обстежень в Україні). – С. 75–85.
393. Закономірності розвитку ерозійно-аккумулятивних процесів у басейнових системах Карпато-Подільського регіону // Агрохімія і ґрунтознавство: Міжвід. темат. наук. зб. – Харків, 1998. – Ч. III: Ґрунти – екологія – продовольство. – С. 33–35.
394. Збірник конкурсних тестових завдань з географії. – Львів: ЛДУ, 1998. – 214 с.
Співавт.: М. І. Білецький, М. Р. Влах, Я. С. Кравчук, М. П. Мальська, Б. П. Муха, С. П. Позняк, П. М. Шубер.
395. Мониторинг эрозионно-аккумулятивных процессов возвышенных и горных регионов Украины // Геоморфология гор и равнин: взаимосвязи и взаимодействие: Материалы междунар. совещания – XXIV Пленума Геоморфологической комиссии РАН. Краснодар, 6–10 окт. 1998 г. – Краснодар, 1998. – С. 156–158.
396. Мониторинг изменений русел рек под влиянием эрозионно-аккумулятивных процессов и хозяйственной деятельности // Geodezja inżynieryjna i kataster w gospodarce narodowej. II rzeszowsko-lwowskijski symposium. – Lwów; Rzeszów, 1998. – S. 77–84.
397. Мониторинг флювиального рельефа и эрозионно-аккумулятивных процессов в бассейновых системах Украины // Тринадцатое межвуз. координационное совещание по

проблеме эрозионных, русловых и устьевых процессов (Псков, 13–15 окт. 1998 г.): Материалы и краткие сообщения. – Псков: МГУ, Псков. гос. пед. ин-т, 1998. – С. 102–104.

398. Моніторинг ерозійно-аккумулятивних процесів стаціонарними та експериментальними методами // *Geodezja inżynieryjna i kataster w gospodarce narodowej: II rzeszowski-lwowski sympozjum.* – Lwów; Rzeszów, 1998. – S. 70–76.
399. Оценка тенденций развития эрозионно-аккумулятивных процессов в бассейнах разноранговых рек Запада Украины по стоку наносов // *Zagospodarowanie małych zlewni w ramach zrównoważonego rozwoju gospodarczego jako element Programu Czysty Bałtyk. Międzynarodowa konferencja naukowa.* – Lublin, 1997. – S. 267–281.
400. Оцінка реакції річкових систем Карпат на зміни стану басейнових фітоценозів // *Збереження флористичного різноманіття Карпатського регіону: Матеріали наук.-практ. конф. Синевир, 1–4 жовт. 1998 р.* – Ужгород, 1998. – С. 66–68.
Співавт. А. Михнович.
401. Оцінка і картографування техногенного навантаження на рельєф // *Картографія та вища школа: Зб. наук. праць / Відп. ред. А. М. Молочко.* – К., 1998. – Вип. 2. – С. 78–80.
Співавт. Р. Волчанський.
402. Проблемы охраны водных ресурсов малых рек в горно-предгорной части бассейна Днестра // *Resursele Funciare si acvaticе. Valorificarea superioara si protectia lor. Conferenta stiintifico-practica consaczata implinirii a 125 de ani de la nasterea academicianului Nicolae Dimo.* – Chisinau, 1998. Vol.II. – P. 195–196.
Співавт. А. Михнович.
403. Процеси підтоплення урбосистем та їх моніторинг (на прикладі міста Львова) // *Нагальні проблеми ліквідації підтоплення ґрунтовими водами території міст і селищ*

- міського типу України: Матеріали Міжнар. наук.-практ. конф. Харків, 14–16 жовт. 1998 р. – Київ, 1998. – С. 56–59.
Співавт. Р. Дідула.
404. Ступенева професійна освіта: спроба концептуального підходу // Педагогіка і психологія професійної освіти (до 5-річчя Інституту Педагогіки і психології професійної освіти АПН України. 1998. – № 5. – С. 89–95.
Співавт.: Ю. Жидецький, В. Онищенко.
405. Сучасні проблеми геоморфології Західного Полісся України // Українське Полісся вчора, сьогодні, завтра: Зб. наук. праць. – Луцьк: Надстир'я, 1998. – Кн. 2. – С. 6–13.
Співавт. Я. Кравчук.
406. Charakterystyka hydrologiczna Roztocza ukraińskiego // LXIX zjazd naukowy polskiego towarzystwa geologicznego. Budowa geologiczna Roztocza (100-lecie badań polskich geologów). – Lublin: Wydawnictwo UMCS, 1998. – S. 105–115.
407. Les activités de l'homme comme facteur de la transformation de structure, du fonctionnement et de l'état hydroécologique du système des rivières en Ukraine // Les systèmes fluviaux antropisées. Conférence internationale. – Paris, 1998. – 2 p.
408. Monitoring of exogenous land-forming processes in the Carpathian Region // Carpatho-Balcanic conference of Geomorphology. Abstracts. Baile Herculane-Orsova, Romania. October, 11–17, 1998. – Bucharest, 1998. – 2 p.
Співавт. G. Rud'ko.
409. Monitoring of exogenous land-forming processes in the Carpathian Region // The papers of the Carpatho-Balcanic conference of Geomorphology. – Bucharest, 1998. – 10 p.
Співавт. G. Rud'ko, A. Smetanka.

410. Актуальні напрями вивчення техногенного рельєфу і процесів // Геоморфологія в Україні: новітні напрямки і завдання. – К., 1999. – С. 41–43.

Співавт. Р. Волчанський.

411. Аналіз тенденцій зміни гідрологічного режиму річок за допомогою геоінформаційних технологій. // Геомоніторинг-99: Науково-технічний симпозиум (Моршин, 13–16 листоп. 1999 року). – Львів, 1999. – С. 94–97.

Співавт. А. Михнович.

412. Безперервна географічна освіта (світоглядно-інтегративний аспект) // Діалог культур: Україна у світовому контексті. Філософія освіти: Зб. наук. праць / Редкол.: І. А. Зязюн (голов. ред.). – Львів: Світ, 1999. – Вип. 4. – С. 200–209.

413. Вимоги до відбору проб води для оцінювання її еколого-гідрохімічного стану // Водний моніторинг річки Свиня (Жовківський район Львівської області). – Жовква, 1999. – С. 27–30.

414. Географічна інформаційна система в дослідженнях гідрологічного режиму басейну Верхнього Дністра // Геоінформаційні технології сьогодні: Матеріали Міжнар. наук.-практ. конф. – Львів, 1999. – С. 49.

Співавт. А. Михнович.

415. Географічна інформаційна система як інструмент досліджень багаторічних змін гідрологічного режиму басейну Верхнього Дністра // Вісн. геодезії та картографії. – 1999. – № 3. – С. 37–41.

Співавт. А. Михнович.

416. Геоморфологічний аналіз потенціалу рельєфоутворення // Геоморфологія в Україні: новітні напрямки і завдання. – К., 1999. – С. 65–66.

Співавт. Г. Рудько.

417. Гідрологічні особливості Українського Розточчя // Природа Розточчя. Біогеоценологічні дослідження: підходи, результати. – Івано-Франкове, 1999. – Вип. 1. – С. 53–59.
418. Динаміка лісистості Розточчя в ХХ столітті: Методика досліджень і результати оцінки // Природа Розточчя. Біогеоценологічні дослідження: підходи, результати. – Івано-Франкове, 1999. – Вип. 1. – С. 36–41.
Співавт. М. Більська.
419. Екологічні наслідки господарського освоєння території // Стратегія екологічної безпеки (регіональний контекст). – Львів, 1999. – С. 169–179.
420. Екологічні проблеми Гуцульщини // Історія Гуцульщини. – Львів: Логос, 1999. – Т. IV. – С. 89–92.
Співавт.: М. Лаврук, А. Мельник.
421. Конкурсні тестові завдання з географії. – Львів: Вид-во Львівського університету, 1999. – 264 с.
Співавт.: М. І. Білецький, М. Р. Влах, Я. С. Кравчук та ін.
422. Краєзнавчий потенціал історичної географії // Матеріали Першого міжнародного семінару з теорії і практики регіонального географічного краєзнавства. – Тернопіль, 1999. – С. 32–34.
Співавт. М. Дністрянський.
423. Критерії оцінки якості поверхневих вод // Водний моніторинг річки Свиня (Жовківський район Львівської області). – Жовква, 1999. – С. 42–46.
424. Лимнологический анализ регионов Украины // Озера Белорусского поозерья: современное состояние, проблемы использования и охраны: Материалы междунар. конф. – Витебск, 1999. – С. 12–14.
425. Моніторинг техногенного рельєфу і процесів – актуальна проблема геоморфології // Геомоніторинг-99: Наук.-техн.

симпозиум (Моршин, 13–16 листоп. 1999 р.). – Львів, 1999. – С. 99–103.

Співавт. Р. Волчанський.

426. Особенности эколого-геоморфологических исследований курортных урбосистем (на примере курорта Трускавец) // Инженерная география. Экология урбанизированных территорий: Докл. IV Междунар. конф. – Ярославль: Изд-во ЯГПУ, 1999. – С. 198–204.

Співавт. Р. Дідула.

427. Природні умови і ресурси Гуцульщини // Історія Гуцульщини. – Львів: Логос, 1999. – Т. IV. – С. 77–88.

Співавт.: М. Лаврук, А. Мельник.

428. Проблеми просторово-часового аналізу ярів України // Генеза, географія та екологія ґрунтів: Зб. праць міжнар. конф. – Львів, 1999. – С. 162–164.

429. Тенденции многолетних изменений стока воды в речных системах Верхнего Днестра // Динамика и термика рек, водохранилищ и прибрежной зоны морей: Материалы V конф. (Москва, 22–26 нояб. 1999 г.). – М.: РАН, 1999. – С. 55–58.

Співавт. А. Михнович.

430. Характеристика якості поверхневих вод малих річок басейну Свині // Водний моніторинг річки Свиня (Жовківський район Львівської області). – Жовква, 1999. – С. 64–75.

431. Хімічний склад природних вод як основа для розуміння гідроекологічних процесів // Водний моніторинг річки Свиня (Жовківський район Львівської області). – Жовква, 1999. – С. 31–41.

432. Badania potencjału przyrodniczego i krajobrazowego doliny rzeki Dniestr // III Międzynarodowa konferencja naukowa.

Zagospodarowanie granicznego Bugu i jego zlewni w ramach zrównowarzonego rozwoju gospodarczego jako element programu Czysty Bałtyk. – Lublin, 1999. – S. 69–86.

Співавт.: L. Dubis, M. Morawska, Yu. Nesteruk, W. Szusznia.

2000

433. Геоекологічна ситуація у басейні ріки Прип'ять (Волинська область) і шляхи її оптимізації комплексом інженерно-технічних заходів // Житомирщина на зламі тисячоліть. – Житомир: МАК, 2000. – С. 216–219.

434. Геоекологічні проблеми Львівського регіону і шляхи їх вирішення // Проблеми природокористування Карпатського регіону: Матеріали міжнар. наук.-практ. конф. – Коломия: ІУПР, 2000. – С. 17–19.

Співавт. Р. Волчанський.

435. Геоморфологические исследования флювиальных систем Карпатского и Вольно-Подольского регионов // Эрозионные и русловые процессы / Под ред. проф. Р. С. Чалова. – М.: МГУ, 2000. – Вып. 13.– С. 93–105.

436. Гірські автомобільні дороги Українських Карпат: Аналіз пошкоджень паводком 1998 р. автомобільних доріг Закарпаття і рекомендації по попередженню руйнувань гірських автомобільних доріг Українських Карпат / Під ред. В. О. Герасимчука. – Ужгород: Закарпаття, 2000. – 272 с.

Співавт.: В. О. Герасимчук, М. Д. Климпуш, М. Д. Круцик та ін.

437. Дослідження еколого-географічних проблем малих річок Західної України // Історія Української Географії. Всеукр. наук.-теорет. часопис. – Тернопіль: Підруч. і посіб., 2000. – Вип. 2. – С. 63–70.

438. Екологічна геоморфологія: Підруч. для студентів екологічних, геологічних, географічних спеціальностей вищих навчальних закладів. – Івано-Франківськ: Факел, 2000. – 411 с.
Співавт.: О. Адаменко, Г. Рудько.
439. Использование геоморфологических методов в экологических исследованиях окружающей среды // Геоморфология на рубеже XXI века. IV Шукинские чтения: Труды (коллектив авторов). – М.: Изд-во “Географический факультет МГУ”, 2000. – С. 517–519.
Співавт. Р. Волчанский.
440. Кафедра геоморфології Львівського національного університету: історія, сьогодення, перспективи // Історія Української Географії: Всеукр. наук.-теорет. часопис. – Тернопіль: Підруч. і посіб., 2000. – Вип. 2. – С. 34–42.
Співавт. Я. Кравчук.
441. Комплексний моніторинг ерозійно-аккумулятивних процесів і форм флювіального рельєфу // Вісн. Львів. ун-ту. Сер. геогр. – 2000. – Вип. 27. – С. 3–11.
442. Комплексный подход к исследованию эрозионных процессов // Тезисы докл. III съезда Докучаевского общества почвоведов. – М., 2000. – Кн. 2. – С. 316–317.
443. Конкурсні тестові завдання з географії. – Львів: Вид-во Львів. ун-ту, 2000. – 272 с.
Співавт.: М. Білецький, М. Влах, Я. Кравчук та ін.
444. Особливо небезпечні явища природи в басейні Верхнього Дністра. // Вісн. Львів. ун-ту. Сер. геогр. – 2000. – Вип. 27. – С. 145–151.
Співавт.: Ж. Дучкіна, А. Михнович.
445. Особливості комплексних досліджень стоку малих річок та їх екологічного стану. // Україна та глобальні процеси: географічний вимір: Зб. наук. праць: У 3-х т.– Київ; Луцьк:

Ред.-вид. відділ “Вежа” Волинського держ. ун-ту ім. Лесі Українки, 2000. – Т. 3. – С. 31–35.

Співавт. А. Михнович.

446. Передмова // Стаціонарні та експериментальні дослідження сучасного рельєфоутворення: Зб. праць Міжвуз. ради з проблем ерозійних, руслових і гирлових процесів. – Львів, 2000. – С. 3.

447. Підходи до оцінки потенціалу природного і техногенного рельєфоутворення // Україна та глобальні процеси: географічний вимір: Зб. наук. праць: У 3-х т. – Київ; Луцьк: Ред.-вид. відділ “Вежа” Волинського держ. ун-ту ім. Лесі Українки, 2000. – Т. 2. – С. 39–43.

Співавт. Р. Волчанський.

448. Підходи до оцінки ризику екзогенних процесів у басейні Верхнього Дністра // Проблеми природокористування Карпатського регіону: Матеріали Міжнар. наук.-практ. конф. – Коломия: ІУПР, 2000. – С. 41–44.

Співавт.: А. Михнович, С. Продивус.

449. Прикладна гідроекологія: Навч. посіб. – Львів: ЛНУ ім. Івана Франка, 2000. – 228 с.

Співавт.: Я. Каганов, Р. Сливка.

450. Принципи моніторингу поверхневих вод регіону // Кадастр, фотограмметрія, геоінформатика – сучасні технології і перспективи розвитку: Матеріали Другої міжн. наук.-практ. конф. – Львів; Краків, 2000. – С. 149–152

451. Ризик гідрогеоморфологічних процесів у басейні Верхнього Дністра і природно-ресурсний потенціал регіону // Проблеми раціонального використання, охорони і відтворення природно-ресурсного потенціалу України: Тези Другої всеукр. наук.-метод. конф. (Чернівці, 24–26 квіт. 2000 р.). – Чернівці: Рута, 2000. – С. 25–28.

Співавт. С. Продивус.

452. Роль картографічних методів у визначенні тенденцій змін довкілля // Кадастр, фотограмметрія, геоінформатика – сучасні технології і перспективи розвитку; Матеріали Другої міжнар. наук.-практ. конф. – Львів; Краків, 2000. – С. 93–97.
453. Тенденции изменения стока воды и наносов рек бассейна Днестра // Эколого-экономические проблемы Днестра: Материалы междунар. науч.-практ. конф. – Одесса, 2000. – С. 18–20.
454. Техногенез та еколого-географічні проблеми Львівщини // Соціально-економічні дослідження в перехідний період. Сталий розвиток та екологічна безпека (регіональна політика): (Щорічник наукових праць). НАН України. ІРД / Відп. ред. М. І. Долішній. – Львів, 2000. – Вип. XX. С. 138–148.
Співавт. Р. Волчанський.
455. Товариству дослідників Волині – 100 років // Житомирщина на зламі тисячоліть. – Житомир: МАК, 2000. – С. 5.
Співавт.: Я. Кравчук, О. Шаблій.
456. Трансформація структури річкових систем басейну Дністра та їх гідрологічного режиму // Дослідження басейнової екосистеми Верхнього Дністра: Зб. наук. праць. – Львів, 2000. – С. 34–43.
Співавт.: А. Михнович, О. Пилипович.
457. Украинская геоморфологическая школа: истоки, становление, взгляд в будущее // Геоморфология на рубеже XXI века. IV Щукинские чтения. Труды. – М.: Изд-во “Географический факультет МГУ”, 2000. – С. 37–40.
Співавт.: О. М. Адаменко, Я. С. Кравчук, О. М. Маринич, В. П. Палієнко, Е. Т. Палієнко, І. Г. Черваньов.
458. Украинская геоморфологическая школа: истоки, становление, взгляд в будущее // Проблемы экологической гео-

морфології: Матеріали міжгосударственного совещания XXV Пленума Геоморфологической комиссии РАН. – Белгород, 2000. – С. 7–9.

Співавт.: О. М. Адаменко, Я. С. Кравчук, О. М. Маринич, В. П. Палієнко, Е. Т. Палієнко, І. Г. Черваньов.

459. Geomorfologia ekologiczna systemów fluwialnych. Zagadnienia teoretyczne i metodyczne. – Warszawa, Wydawnictwo Akademickie DIALOG, 2000. – 122 s.

Співавт. М. Bogacki.

460. Procesy transformacji w systemach rzecznych dorzecza Dniestru // Środowisko przyrodnicze i gospodarka Dolnego Śląska u progu trzeciego tysiąclecia. 49 zjazd Polskiego towarzystwa geograficznego, Szklarska Poręba, 20–24 września 2000 r. Streszczenia referatów, komunikatów i posterów. – Wrocław, 2000. – S. 81.

Співавт.: L. Dubis, A. Mychnowycz.

461. The dynamics of the river network structure in the Dnister basin as reaction on the anthropogenic changes of nature conditions // *Miscellanea Geographica*. – Warszawa, 2000. – Vol. 9. – S. 11–18.

Співавт. М. Bogacki, A. Mykhnovych.

2001

462. Вектори розвитку української геоморфології // Геоморфологічні дослідження в Україні: минуле, сучасне, майбутнє: Матеріали міжнародної конференції. – Львів: Видавничий центр ЛНУ імені Івана Франка, 2001. – С. 192–200.

463. Водні ресурси, гідрологічний режим річок та озер регіонального ландшафтного парку “Прип’ять – Стохід” // Гідрологія, гідрохімія і гідроекологія: Наук. зб. / Відп. ред. – В. К. Хільчевський. – К.: Ніка – Центр, 2001. – Т. 2. – С. 323–334.

464. Географічна інформаційна система “Аналіз стану мережі моніторингу екологічної ситуації Львівської області” // *Kataster, fotogrametria, geoinformatyka – nowoczesne technologie i perspektywy rozwoju. Archiwum Fotogrametrii, Kartografii i Teledetekcji.* – Kraków, 2001. – Vol. 11: Materiały Trzeciej Międzynarodowej Konferencji zorganizowanej w dniach 26–28 września 2001 w Krakowie i Osieczanach. – S. 43–49.
Співавт. А. Михнович.
465. “Географія українських і сумежних земель” та “Атлас України та сумежних країв” Володимира Кубійовича у контексті українознавчих студій // *Історія української географії: Всеукр. наук.-теоретичний часопис.* – Тернопіль: Підруч. і посіб., 2001. – Вип. 3. – С. 56–63.
466. Гідрогеоморфологічний аналіз басейну Верхнього Дністра // *Вісн. Львів. ун-ту. Сер. геогр.* – Львів, 2001. – Вип. 28. – С. 27–43.
Співавт. А. Михнович.
467. Досвід і шляхи реалізації безперервної географічної освіти в Україні // *Вісн. Львів. національного ун-ту. Сер. педагогічна.* – Львів, 2001. – Вип. 15, ч. 2. – С. 51–58.
468. Екологічний стан та біорізноманіття водних екосистем регіонального ландшафтного парку “Прип’ять – Стохід” // *Наук. зап. Тернопільського державного педагогічного університету ім. Володимира Гнатюка. Сер. Біологія.* – 2001. – № 3 (14): Спецвип.: Гідроекологія. – С. 105–106.
Співавт.: В. Щербак, М. Клестов, Ю. Ситник та ін.
469. Екологічні проблеми Гуцульських Карпат та шляхи їх вирішення // *Історія Гуцульщини.* – Львів: Логос, 2001. – Т. VI. – С. 540–570.
Співавт.: Н. Библюк, О. Стиранівський.
470. Збірник конкурсних тестових завдань з географії. – Львів: ЛНУ імені Івана Франка, 2001. – 220 с.
Співавт.: М. Білецький, С. Благодир, М. Влах та ін.

471. Інтегральна оцінка напруги еколого-геоморфологічної ситуації Розточчя і прилеглої території // Розточанський збір. – 2000: Матеріали Міжнар. наук.-практ. конф. (с. Старичі, 17–18 листоп. 2000 р.): У 2 кн. – Львів: Меркатор, 2001. – Кн. 1. – С. 111–114.
Співавт.: М. Петровська, А. Михнович.
472. Кафедрі геоморфології Львівського національного університету імені Івана Франка – 50 // Вісн. Львів. ун-ту. Сер. геогр. – 2001. – Вип. 28. – С. 3–16.
Співавт. Я. Кравчук.
473. Комп'ютерна геоінформаційно-аналітична система “Мережа об'єктів і пунктів моніторингу довкілля Львівської області // Geoinformacja zintegrowanym narzędziem badań przestrzennych: Materiały konferencyjne (Wysowa, 3–5 października 2001) / Red.: Jan Ołędzki, Elżbieta Albinowska. – Wysowa, 2001. – S. 89.
474. Особливості геоінформаційного моделювання катастрофічних паводків у басейні Дністра // Екологія довкілля та безпека життєдіяльності. – 2001. – № 3. – С. 24–29.
Співавт. А. Михнович
475. Поселенське навантаження Рогатинщини та його вплив на формування еколого-географічної ситуації // Рогатинська Земля: історія та сучасність: Матеріали другої наук. конф. (Рогатин, 26–27 берез. 1999 р.). – Львів: Видавничий центр ЛНУ імені Івана Франка, 2001. – С. 246–253.
Співавт. Р. Волчанський.
476. Президенту Житомирського наукового краєзнавчого товариства дослідників Волині доценту М. Ю. Костриці // Костриця М. Ю. Товариство дослідників Волині: історія, діяльність, постаті. – Житомир: МАК, 2001. – С. 264–266.
Співавт.: Я. Кравчук, О. Шаблій.
477. Специфіка геоінформаційного моделювання екстремальних паводків // Україна та глобальні процеси: географіч-

ний вимір. Зб. наук. праць: У 4-х т. – К.: Вид-во географічної літератури “Обрії”, 2001. – Т. 4. – С. 45–48.

Співавт. А. Михнович.

478. Сучасний стан водно-болотних угідь регіонального ландшафтного парку “Прип’ять – Стохід” та їх біорізноманіття / За ред. д.б.н. В. І. Щербака. – К.: Фітосоціоцентр, 2001. – 108 с.

Співавт.: М. Я. Клєстов, В. Т. Щербак та ін.

479. GIS jako narzędzie modelowania procesów zatopienia doliny Górnego Dniestru w czasie ekstremalnych powodzi // Geoinformacja zintegrowanym narzędziem badań przestrzennych: Materiały konferencyjne (Wysowa, 3–5 października 2001) / Red.: Jan Olędzki, Elżbieta Albinowska. – Wysowa, 2001. – S. 89.

Співавт. А. Мучновycz.

2002

480. Водоносність річок Карпат // Ресурси природних вод Карпатського регіону. (Стан. Питання охорони. Перспективи раціонального використання): Матеріали міжнар. наук.-практ. конф. (Львів 4–5 квіт. 2002 р.): – Зб. наук. статей. – Львів: ЛВЦНТЕІ, 2002. – С. 21–26.

Співавт. А. Михнович.

481. Геоінформаційне моделювання гідрогеоморфологічних процесів у долині Верхнього Дністра // Геоморфологічні дослідження в Україні: минуле, сучасне, майбутнє: Матеріали Міжнар. наук.-практ. конф. до 50-річчя кафедри геоморфології і палеогеографії Львівського національного університету імені Івана Франка (18–20 жовт. 2000 р.). – Львів: Видавничий центр ЛНУ ім. І. Франка, 2002. – С. 223–227.

Співавт.: А. Михнович, Йорг Штайдль.

482. Гідролого-геоморфологічний аналіз енергетичного потенціалу річок Карпат // Геоморфологічні дослідження в Україні: минуле, сучасне, майбутнє: Матеріали Міжнар. наук.-практ. конф. до 50-річчя кафедри геоморфології і палеогеографії Львівського національного університету імені Івана Франка (18–20 жовт. 2000 р.). – Львів: Видавничий центр ЛНУ імені Івана Франка, 2002. – С. 145–147.
Співавт. І. Гнатяк.
483. Досягнення і проблеми екологічної геоморфології // Геоморфологічні дослідження в Україні: минуле, сучасне, майбутнє: Матеріали Міжнар. наук.-практ. конф. до 50-річчя кафедри геоморфології і палеогеографії Львівського національного університету імені Івана Франка (18–20 жовт. 2000 р.). – Львів: Видавничий центр ЛНУ імені Івана Франка, 2002. – С. 45–47.
484. Конструктивно-геоморфологічні дослідження процесів трансформації структури і гідроекологічного стану річкових систем // Геоморфологічні дослідження в Україні: минуле, сучасне, майбутнє: Матеріали Міжнар. наук.-практ. конф. до 50-річчя кафедри геоморфології і палеогеографії Львівського національного університету імені Івана Франка (18–20 жовт. 2000 р.). – Львів: Видавничий центр ЛНУ імені Івана Франка, 2002. – С. 71–74.
485. Моніторинг поверхневих вод – інформаційна база програм протипаводкового захисту у басейні Дністра // Вплив руйнівних повеней та зсувних процесів на функціонування інженерних мереж: Матеріали Третьої наук.-практ. конф. (25–28 лют. 2002 р., м. Ужгород). – Київ: Т-во “Знання” України, 2002. – С. 46–49.
Співавт. А. Михнович.
486. Оцінка трансформації гідрологічного режиму Дністра та ризик екстремальних паводків // Гідрологія, гідрохімія і

гідроекологія: Наук. зб. / Відп. ред. В. К. Хільчевський. – К.: Ніка-Центр, 2002. – Т. 3. – С. 71–81.

Співавт. А. Михнович.

487. Проблеми пропускання паводкових поверхневих вод верхнього Дністра у зв'язку з освоєнням території водозбору // Історія української географії: Всеукр. наук.-теорет. часопис. – Тернопіль: Підруч. і посіб., 2002. – Вип. 5. – С. 48–53.

Співавт. В. Швартау.

488. Професор Петро Цись – фундатор кафедри геоморфології Львівського національного університету імені Івана Франка // Геоморфологічні дослідження в Україні: минуле, сучасне, майбутнє: Матеріали Міжнар. наук.-практ. конф. до 50-річчя кафедри геоморфології і палеогеографії Львівського національного університету імені Івана Франка (18–20 жовт. 2000 р.). – Львів: Видавничий центр ЛНУ імені Івана Франка, 2002. – С. 3–6.

489. Украинско-польские географические исследования Евро-региона Буг и Росточья // Геоморфологічні дослідження в Україні: минуле, сучасне, майбутнє: Матеріали Міжнар. наук.-практ. конф. до 50-річчя кафедри геоморфології і палеогеографії Львівського національного університету імені Івана Франка (18–20 жовт. 2000 р.). – Львів: Видавничий центр ЛНУ імені Івана Франка, 2002. – С. 210–212.

Співавт. З. Михальчик.

490. Урбоекогеоморфологічний аналіз і синтез // Геоморфологічні дослідження в Україні: минуле, сучасне, майбутнє: Матеріали Міжнар. наук.-практ. конф. до 50-річчя кафедри геоморфології і палеогеографії Львівського національного університету імені Івана Франка (18–20 жовт. 2000 р.). – Львів: Видавничий центр ЛНУ імені Івана Франка, 2002. – С. 9–12.

Співавт. П. Волошин.

ІВАН КОВАЛЬЧУК – РЕДАКТОР НАУКОВИХ ПРАЦЬ
(монографій, навчальних посібників,
збірників статей, часописів тощо)

491. Вісник Львівського університету. Сер. геогр. Вип. 14–16. – Львів, 1984–1988.
Член редколегії.
492. Вісник Львівського університету. Сер. геогр. Вип. 17, 20–29. – Львів, 1988–1990, 1995–2001.
Член редколегії.
493. Проблеми географії України: Матеріали наук. конф. Ч. I. – Львів, 1994. – 239 с.
Відповідальний за випуск.
494. Проблеми географії України: Матеріали наук. конф. Ч. II. – Львів, 1994. – 40 с.
Член редколегії.
495. Історія української географії і картографії. Матеріали наукової конференції, присвяченої 95-річчю від дня народження професора Володимира Кубійовича. – Тернопіль, 1995. – 275 с.
Член редколегії.
496. Педагогіка і психологія професійної освіти: Наук.-метод. журнал. – Київ; Львів, 1997–1999.
Член редколегії.
497. Українська геоморфологія: стан і перспективи. Матеріали міжнародної науково-практичної конференції. – Львів: Меркатор, 1997. – 324 с.
Голова редколегії збірника.
498. Періодичне видання “Наукові записки Тернопільського державного педагогічного університету ім. В. Гнатюка. Сер.: Географія”. Вип. 1 (7), 2 (7). – Тернопіль, 1998–2002.
Член редколегії.

499. Українське Полісся вчора, сьогодні, завтра: Збірки наук. праць. [Кн. 1]. – Луцьк: Надстир'я, 1998. – 220 с.
Член редколегії.
500. Українське Полісся вчора, сьогодні, завтра: Збірки наук. праць. Кн. 2. – Луцьк: Надстир'я, 1998. – 36 с.
Член редколегії.
501. Геоморфологія в Україні: новітні напрямки і завдання. – Київ: Знання, 1999. – 188 с.
Член редколегії.
502. *Адаменко О., Рудько Г., Ковальчук І.* Екологічна геоморфологія. Підручник для студентів екологічних, геологічних і географічних спеціальностей вищих навчальних закладів. – Івано-Франківськ: Факел, 2000. – 411 с.
Редактор та відповідальний за випуск.
503. Велика Волинь: Наук. зб. Т. 21. – Київ; Житомир: МАК, 2000. – 390 с.
Член редколегії.
504. Вісник Львівського університету. Сер. геогр. Вип. 27. – Львів: ЛНУ ім. Івана Франка, 2000. – 261 с.
Голова редколегії.
505. Зб. праць Міжвузівської координаційної Ради з проблем ерозійних, руслових та гирлових процесів “Стаціонарні та експериментальні дослідження сучасного рельєфоутворення”. – Львів: ЛНУ ім. Івана Франка, 2000. – 140 с.
506. Історія української географії: Всеукр. наук.-теорет. часопис. Вип. 1–5. – Тернопіль: Підруч. і посіб., 2000–2002.
Член редколегії.
Відповідальний за випуск.
507. Наукові записки Вінницького державного педагогічного університету імені Михайла Коцюбинського. Сер. Геогр. Вип. 1, 2, 3. – Вінниця, 2000, 2001, 2002.
Член редколегії.

508. Україна та глобальні процеси: географічний вимір. У 4-х т. – Київ; Луцьк: Вежа, 2000. – Т. 1. – 418 с; – Т. 2. – 407 с; – Т. 3. – 382 с; – Т. 4. – 150 с.

Член редколегії.

509. *Костриця М. Ю.* Товариство дослідників Волині: історія, діяльність, постаті. – Житомир: МАК, 2001. – 360 с.

Науковий редактор.

510. Геоморфологічні дослідження в Україні: минуле, сучасне, майбутнє: Матеріали міжнар. наук.-практ. конф. до 50-річчя кафедри геоморфології і палеогеографії Львівського національного університету імені Івана Франка. – Львів: Видавничий центр ЛНУ ім. Івана Франка, 2002. – 304 с.

Член редколегії.

РЕЦЕНЗУВАННЯ ВЧЕНИМ НАУКОВИХ ПРАЦЬ

511. Навчально-польова практика з географічних дисциплін. Навч. посіб. за ред. Я. О. Мольчака, О. І. Бондаря, В. Г. Чирки. – Луцьк: Надстир'я, 1989. – 264 с.
512. *Васянович Г. П.* Морально-правова відповідальність педагога (теоретико-методологічний аспект): Монографія. – Львів, 1997. – 163 с.
513. *Швед М.* Екологічна едукація за кордоном і в Україні. – Львів: Світ, 1997. – 107 с.
514. *Гілецький Й. Р.* Географічне українознавство в школі (науково-конструктивні основи структури і змісту навчальних курсів). – Львів: ВНТЛ, 1998. – 104 с.
515. *Денисик Г. І.* Природнича географія Поділля. – Вінниця: Екобізнес Центр, 1998. – 184 с.
516. *Стецький В. В.* Освітній комплекс Львівської області: соціально – і економіко-географічні дослідження. – Львів: ЛОНМІО, 1998. – 112 с.
517. *Гілецький Й. Р.* Фізична географія України: Підруч. для 8 класу. – Львів: ВНТЛ, 1999. – 136 с.
518. *Кукурудза С. І.* Гідроекологічні проблеми суходолу: Навч. посіб. / За ред. проф. В. Хільчевського. – Львів: Світ, 1999. – 232 с.
519. *Мельник А.* Українські Карпати: Еколого-ландшафтознавче дослідження. – Львів, 1999. – 286 с.
520. *Мольчак Я. О., Мігас Р. В.* Річки Волині. – Луцьк: Надстир'я, 1999. – 176 с.
521. *Федунь О.* Бальнеологічні ресурси Передкарпаття. – Львів: ВНТЛ, 1999. – 168 с.

522. *Кукурудза М.* Менеджмент національних парків: навчальний посібник. – Львів: Видавничий центр ЛНУ ім. Івана Франка, 2000 – 124 с.
523. *Чемерис М. П.* Метеорологія та кліматологія: Практикум. – Луцьк: Вежа, 2000. – 158 с.
524. *Денисик Г. І.* Лісополе України. – Вінниця: ПП “Видавництво “Тезис”, 2001. – 284 с.
525. *Мольчак Я. О., Мартинюк В. О., Ільїн А. В., Мисковець І. Я.* Український словник-довідник з екології: Словник, довідкові матеріали. – Луцьк: Надстир’я, 2001. – 420 с.
526. *Царик А., Чернюк Г.* Природні рекреаційні ресурси: методи оцінки та аналізу (на прикладі Тернопільської області). – Тернопіль: Підруч. і посіб., 2001. – 188 с.
527. *Міллер Г. П., Петлін В. М., Мельник А. В.* Ландшафтознавство: теорія і практика: Навч. посіб. – Львів: Видавничий центр ЛНУ ім. Івана Франка, 2002. – 172 с.

ІВАН КОВАЛЬЧУК –
ОПОНЕНТ ДИСЕРТАЦІЙНИХ ПРАЦЬ

528. *Кендерова Р. М.* Современные экзогенные геоморфологические процессы и морфолитогенез в вершинном поясе гор Рила и Пирин: Дис. ... канд. геогр. наук. – М.: МГУ, 1988.
529. *Мельничук М. М.* Деградаційні процеси в ґрунтах Волинської області (географічні аспекти): Дис. ... канд. геогр. наук. – Львів, 1994.
530. *Гудзевич А. В.* Динаміка техногенних ландшафтів Поділля: Дис. ... канд. геогр. наук. – Львів, 1996.
531. *Рудько Г. І.* Інженерно-геоморфологічний аналіз рельєфоутворюючих процесів (на прикладі Карпатського, Кримського та Кавказького регіонів: Дис. ... д-ра геогр. наук. – Київ: Ін-т географії НАН України, 1996.
532. *Стецюк В. В.* Сучасний морфогенез та рельєф морфо-кліматичної зони як екологічний чинник: Дис. ... д-ра геогр. наук. – Київ: ІГ НАН України, 1998.
533. *Ободовський О. Г.* Регіональний гідролого-екологічний аналіз руслових процесів: Дис. ... д-ра геогр. наук. – Київ: Київ. нац. ун-т ім. Тараса Шевченка, 2002.

ЛІТЕРАТУРА ПРО ВЧЕНОГО

534. Ковальчук Иван Платонович // Отечественные географы (1917–1992): Биобиблиогр. справочник: В 3-х т. / Под ред. проф. С. Б. Лаврова, А. В. Краснопольского. – Санкт-Петербург, 1995. – Т. 3. – С. 540.
535. Тимофеев Д. А. Интересная монография по экологической геоморфологии // Геоморфология. – 1998. – № 3. – С. 119–120.
536. Ковальчук І., Кравчук Я. Кафедра геоморфології Львівського національного університету: історія, сьогодення, перспективи. // Історія української географії: Всеукр. наук.-теорет. часопис. – Тернопіль: Підруч. і посіб., 2000. – Вип. 2. – С. 34–42.
537. Наукова робота Львівського національного університету імені Івана Франка у 1999 році. – Львів, 2000. – С. 103, 104, 109, 110.
538. Кафедрі геоморфології Львівського національного університету імені Івана Франка – 50 // Вісн. Львів. ун-ту. Сер. геогр. – 2001. – Вип. 8. – С. 3–16.
539. Кравчук Я., Шаблій О. Іванові Ковальчуку – 50 // Історія української географії: Всеукр. наук.-теорет. часопис. – Тернопіль: Підруч. і посіб., 2001. – Вип. 1 (3). – С. 74–77.
540. Наукова робота Львівського національного університету імені Івана Франка у 2000 році. – Львів, 2001. – С. 19, 25, 108, 112.

ДОПОВІДІ ІВАНА КОВАЛЬЧУКА
НА З'ЇЗДАХ, НАУКОВИХ КОНФЕРЕНЦІЯХ,
СИМПОЗІУМАХ

1978

541. Некоторые аспекты изучения антропоических изменений природы Западного Подолья.

Республіканська наукова конференція “Природные ресурсы Карпат и Приднестровья, вопросы их рационального использования и охраны”. Чернівці, 1978.

1979

542. Мониторинг геосистем сельскохозяйственных районов Подолии (задачи и результаты стационарных исследований).

Республіканська наукова конференція “Проблемы охраны природы и рекреационной географии УССР”. Харків, 1979.

543. Некоторые результаты стационарного изучения смыва почв в Западной Подолии.

Всесоюзная конференция “Теоретические основы противоэрозионных мероприятий”. Одеса, 1979.

544. Организация стационарных наблюдений эрозионных процессов в условиях освоенных ландшафтов.

Республіканська наукова конференція “Проблемы охраны природы и рекреационной географии УССР”. Харків, 1979.

545. Серия карт для оценки факторов рельефа и определения потенциальной опасности эрозии почв.

П'ята республіканська наукова конференція з тематичного картографування УРСР “Картографические разработки для целей планирования и управления развитием народного хозяйства УССР”. Київ, 1979.

546. Стационарные исследования для обоснования противоэрозионных мероприятий в Предкарпатье и Западной Подолии.

Всесоюзная конференция “Теоретические основы противоэрозионных мероприятий”. Одеса, 1979.

1982

547. Картометрические и полевые исследования динамики речных систем Подолии.

Всесоюзный научный симпозиум “Методы исследований антропогенных ландшафтов”. Ленинград, Російська Федерація, 1982.

1983

548. Эколого-экономические вопросы использования земельных ресурсов Подолии”.

Всесоюзная научная конференция “Эколого-экономические и правовые проблемы охраны окружающей среды”. Львів, 1983.

549. Картографическое обеспечение рационального природопользования в регионе (на примере Подолии).

Научная конференция “Картографическое обеспечение региональных народнохозяйственных программ”. Иркутськ, Російська Федерація, 1983.

550. Пути картографирования морфодинамических процессов в природоохранных и рекреационных целях (на примере Карпатского природного парка).

Научная конференция “Картографическое обеспечение региональных народнохозяйственных программ”. Иркутськ, Російська Федерація, 1983.

1984

551. Динамика современных экзогенных рельефообразующих процессов в Украинских Карпатах и прогнозирование их развития.

Наукова конференція “Географические основы регионального природопользования”. Київ, 1984.

552. Об оценке степени антропогенных изменений полесских и лесостепных природных комплексов.

Наукова конференція “Географические основы регионального природопользования”. Київ, 1984.

553. Степень антропогенной трансформации речных систем как показатель динамики рельефа.

Наукова конференція “Географические проблемы освоения восточных районов СССР”. Иркутськ, Російська Федерація, 1984.

554. Топонимы Подолии как отображение особенностей природы и хозяйственного освоения территории.

Всесоюзна наукова конференція “Топонимика в региональных географических исследованиях”. Володимир, Російська Федерація, 1984.

1985

555. Эрозионные преобразования водосборов малых рек в условиях агроландшафтов.

Всесоюзна наукова конференція “Современные проблемы географии”. Перм, Російська Федерація, 1985.

556. Природоохранные геоморфологические объекты.

Всесоюзна наукова конференція “Современные проблемы географии”. Перм, Російська Федерація, 1985.

557. Стационарные исследования динамики экзогенного рельефообразования в западном регионе УССР.
П'ятий з'їзд Географічного товариства УРСР. Сімферополь, 1985.
558. Участь у роботі з'їзду в якості депутата.
VIII з'їзд Географічного товариства СРСР. Київ, 2–6 жовт. 1985.

1986

559. Антропогенные изменения лесных экосистем Подольской возвышенности: масштабы преобразования, методы оценки, пути оптимизации их состояния.
Науково-технічна конференція "Охрана лесных экосистем". Львів, 1986.
560. Географические следствия мелиоративного воздействия на малые реки и пути оптимизации их состояния.
Сьома Всесоюзна конференція з меліоративної географії "Мелиорация Нечерноземья". Ленінград, Російська Федерація, 1986.
561. Краєнавчі дослідження Поділля і школа.
Четверта Вінницька обласна історико-краєзнавча конференція. Вінниця. 1986.
562. Роль историко-географических и геоморфологических исследований в решении социоэкологических проблем староосвоенных регионов.
Всесоюзна наукова конференція "Проблемы социальной экологии". Львів, 1–3 жовт. 1986.

1987

563. Бассейновый подход к изучению современных экзогенных процессов рельефообразования.

Всесоюзная конференция молодых ученых “Географические системы: проблемы функционирования, моделирования и управления”. Казань, Российская Федерация, 2–6 лют. 1987.

564. Выявление тенденций развития природы в историческое время – научная основа совершенствования природопользования.

Всесоюзная конференция молодых ученых “Географические системы: проблемы функционирования, моделирования и управления”. Казань, Российская Федерация, 2–6 лют. 1987.

565. Вопросы методики исследования антропогенных изменений структуры речных систем, стока воды и наносов.

Четвертая Всесоюзная научная конференция “Закономерности проявления эрозионных и русловых процессов в различных природных условиях”. Москва, Российская Федерация, 24–26 груд. 1987.

566. Завдання і методи краєзнавчих досліджень стану та історичних змін гідрологічних об'єктів Поділля.

П'ята Вінницька обласна краєзнавча конференція. Вінниця, 1987.

567. Изменение свойств почвенного покрова сельскохозяйственных угодий как показатель динамики эрозионных процессов.

Четвертая Всесоюзная научная конференция “Закономерности проявления эрозионных и русловых процессов в различных природных условиях”. Москва, Российская Федерация, 24–26 груд. 1987.

568. Инженерно-геоморфологические исследования Карпат и Вольно-Подольской возвышенности: итоги, проблемы, задачи и методы их решения.

Всесоюзная научная конференция “Проблемы инженерной географии”. Москва, Российская Федерация, 1987.

569. Инженерно-геоморфологические исследования Карпат и Вольно-Подольской возвышенности: проблемы, задачи и методы их решения.

Всесоюзная конференция “Проблемы инженерной географии”. Владимир, Российская Федерация, 21–25 верес. 1987.

570. Карты степени пораженности территории ЭГП и интенсивности их развития – основа прогностических экзодинамических исследований.

Четвертая республиканская научная конференция “Картографическое обеспечение основных направлений экономического и социального развития УССР и ее регионов”. Чернівці, 1987.

571. Картографическое моделирование исторических изменений природной среды давноосвоенных регионов.

Четвертая республиканская научная конференция “Картографическое обеспечение основных направлений экономического и социального развития УССР и ее регионов”. Чернівці, 1987.

572. Методы и результаты изучения эрозионно-денудационных процессов в бассейнах рек юго-западных склонов Украинских Карпат.

Четвертая Всесоюзная научная конференция “Закономерности проявления эрозионных и русловых процессов в различных природных условиях”. Москва, Российская Федерация, 24–26 груд. 1987.

573. Хозяйственная деятельность как фактор многолетних изменений состояния речных систем Вольно-Подольской возвышенности и Карпат.

Научная конференция молодых ученых и специалистов УНДІКВВР і БелНДІМІВГ “Проблемы комплексного использования и охраны водных ресурсов Беларуси и Украины”. Мінськ, Білорусь, 15–17 квіт. 1987.

574. Господарське освоєння Волино-Подільської височини.
Наукова конференція “Проблеми економічної географії Поділля”. Кам’янець-Подільський, 1988.
575. Экологические проблемы мелиоративного воздействия на малые реки и их бассейны.
Восьма Всесоюзна нарада з меліоративної географії “Экологические и экономические аспекты мелиорации”. Таллін, Естонія, 1988.
576. Масштаби антропогенних змін природи Волині та Поділля і завдання краєзнавчих досліджень у вирішенні місцевих екологічних проблем.
Друга Волинська історико-краєзнавча конференція “Минуле і сучасне Волині”. Луцьк, 1988.
577. О путях разработки разноранговых схем природопользования староосвоенных регионов.
Обласна наукова конференція “Региональные проблемы интенсификации социально-экономического развития Белорусского Полесья”. Гомель, Білорусь, 1988.
578. Ретроспективный анализ состояния речных систем Карпат и Вольно-Подольской возвышенности как метод прогнозирования их развития.
ХІХ пленум Геоморфологічної Комісії АН СРСР “Экзогенные процессы и окружающая среда”. Казань, Російська Федерація, 6–10 верес. 1988.
579. Современное рельефообразование гор и возвышенностей: потенциал процессов, его реализация, пути их прогнозирования.
Регіональна конференція “Природно-ресурсный потенциал горных районов Кавказа”. Грозный, Чечено-Інгуська АР, Російська Федерація, 1988.

580. Спектр и интенсивность экзогенных процессов возвышенных древнеосвоенных равнин и горных стран.

XIX пленум Геоморфологічної Комісії АН СРСР “Экзогенные процессы и окружающая среда”. Казань, Російська Федерація, 6–10 верес. 1988.

581. Стационарные исследования интенсивности экзогенных процессов в разных ландшафтных зонах Украинских Карпат.

Восьма Всесоюзна нарада з ландшафтознавства “Теоретические и прикладные проблемы ландшафтоведения”. Львів, 28–30 верес., 1988.

1989

582. Алгоритм пространственно-временной оценки антропогенной трансформации природных комплексов и их компонентов.

Наукова конференція “Эколого-экономические и социально-правовые вопросы природопользования и охраны природы”. Львів, 1989.

583. Антропогенная динамика растительного покрова Подольской возвышенности и современное рельефообразование.

Наукова конференція “Развитие лесного хозяйства в западных областях за годы советской власти”. Львів, 1989.

584. Еколого-географічне картографування річкових систем Поділля з метою оптимізації природокористування.

Наукова конференція “Проблеми екології Поділля”. Кам’янець-Подільський, 1989.

585. Изучение состояния геологической среды города в природоохранных целях.

Міжреспубліканський семінар “Охрана и рациональное использование геологической среды в районах интенсивного хозяйственного освоения УССР и юга РСФСР”. Київ, 1989.

586. Картографические методы изучения многолетней динамики структуры и экологического состояния малых рек.
Четверта регіональна конференція з тематичної картографії “Эколого-географическое картографирование и оптимизация природопользования в Сибири”. Иркутськ, Російська Федерація, 1989.
587. Містобудування як фактор зміни природного середовища Західного Поділля.
Наукова конференція “Проблеми екології Поділля”. Кам’янець-Подільський, 1989.
588. Моделирование структуры речной сети Карпат как метод прогнозирования стока воды и наносов.
Четверта координаційна нарада з проблем руслових і гирлових процесів “Исследование русловых процессов на реках и в устьях рек и разработка методов их учета для различных отраслей народного хозяйства”. Луцьк, 1989.
589. Пути картографирования многолетних тенденций развития системы расселения и изменения экологической ситуации в бассейне Днестра.
Наукова конференція “Экология – народонаселение – расселение: теория и политика”. Ленінград, Російська Федерація, 1989.
590. Результаты экспериментальных исследований эрозионных процессов на сельскохозяйственных угодьях Подолья.
Четверта координаційна нарада з проблем руслових і гирлових процесів “Исследование русловых процессов на реках и в устьях рек и разработка методов их учета для различных отраслей народного хозяйства”. Луцьк, 1989.
591. Современное состояние и тенденции изменения малых рек бассейна Днестра.
Друга регіональна конференція “Проблемы рационального использования и охраны малых рек”. Грозний, Чечено-Ингуська АР, Російська Федерація, 1989.

592. Тенденции развития эрозионных процессов в Предкарпатье и Подолии.

Восьмий Всесоюзний з'їзд ґрунтознавців. Новосибірськ, Російська Федерація, 1989.

1990

593. Інженерно-геоморфологічний аналіз рельєфу міських територій західного регіону УРСР для потреб будівництва.

Шостий з'їзд Географічного товариства УРСР "Сучасні географічні проблеми Української РСР". Одеса, 14–16 трав. 1990.

594. Комплексные географические исследования заповедника "Расточье" и организация заповедного дела.

Всесоюзна наукова конференція "Заповідники ССРСР, их настоящее и будущее". Новгород, 1990.

595. Масштаби змін природного середовища міста Львова в процесі його історичного розвитку.

Регіональна науково-практична конференція "Проблеми охорони природи і відтворення природно-ресурсного потенціалу Західного Поділля". Тернопіль, 1990.

596. Некоторые задачи и результаты оценки состояния малых рек бассейна Днестра.

Наукова конференція "Проблеми раціонального використання і охорони природної середовища". Мінськ, Білорусь, 1990.

597. Овраги бассейна Днестра: распространение, современное состояние и тенденции многолетних изменений.

Третій з'їзд ґрунтознавців і агрохіміків УРСР "Мелиорация и охрана почв". Харків, 1990.

598. Пути выявления динамических изменений состояния природных и хозяйственных систем бассейна Днестра.

Всесоюзна конференція молодих науковців і фахівців "Ноосферогенез: постановка и пути решения проблемы". Кишиневу, Молдова, 9–11 жовт. 1990.

599. Річкова система Західного Бугу: особливості будови, структурна організація, тенденції зміни стану в ХХ ст.
Наукова конференція “Географические аспекты природопользования Волыни”. Луцьк, 1990.
600. Шляхи активізації краєзнавчих досліджень стану природи України та її антропогенних змін.
Шостий з’їзд Географічного товариства УРСР “Сучасні географічні проблеми Української РСР”. Одеса, 14–16 трав. 1990.
601. Шляхи оптимізації використання рельєфу урбанізованих територій Волинської височини.
Наукова конференція “Географические аспекты природопользования Волыни”. Луцьк, 1990.

1991

602. Временной аспект анализа антропогенных изменений состояния и пространственной организации речных систем.
Иркутський геоморфологічний семінар “Возраст и время рельефа”. Иркутськ, Російська Федерація, 1991.
603. Геоморфологічні основи реконструкції парків міста Львова.
Республіканська наукова конференція “Проблеми урбо-екології та фітомеліорації”. Львів, 10–12 верес. 1991.
604. Эколого-геоморфологический анализ эрозионно-аккумулятивных процессов в системе “склон – водосбор – русло реки”.
Всесоюзна наукова конференція “Эрозиоведение: Теория, эксперимент, практика”. Москва, Російська Федерація, 1991.
605. Задачи и результаты эколого-геоморфологической оценки состояния малых рек бассейна Днестра.
Міжнародний симпозіум “Геоморфологические процессы и окружающая среда. Количественный анализ взаимодействия”. Казань, Російська Федерація, 21–30 черв. 1991.

606. Картографический метод оценки масштабов антропогенной трансформации компонентов ПТК Запада Украины.
Всесоюзная научная конференция "Историческая география ландшафтов: Теоретические проблемы и региональные исследования". Петрозаводск, Российская Федерация, 2–7 верес. 1991.
607. Комплексный геоэкологический мониторинг состояния природной среды освоенных и заповедных территорий запада СССР.
Всесоюзный симпозиум "Комплексный мониторинг и практика". Москва, Российская Федерация, 1991.
608. Математическое моделирование продольного профиля малой реки для определения направленности эрозионно-аккумулятивных процессов.
Всесоюзная научная конференция "Эрозиоведение: Теория, эксперимент, практика". Москва, Российская Федерация, 26–28 груд. 1991.
609. Методика и опыт исследований геоэкологического состояния и трансформации малых рек бассейнов Днестра и Западного Буга.
Шоста координаційна нарада з проблем ерозійних, руслових і гирлових процесів. Ташкент, Узбекистан, 1991.
610. Методика исследования эрозионно-аккумулятивных процессов в сопряженной системе разноранговых бассейнов равнинных и горных рек.
Шоста координаційна нарада з проблем ерозійних, руслових і гирлових процесів. Ташкент, Узбекистан, 1991.
611. Мониторинг воздействия эрозионно-аккумулятивных процессов в системе "склон-водосбор" на состояние малых рек.
Всесоюзный симпозиум "Комплексный мониторинг и практика". Москва, Российская Федерация, 1991.

612. Мониторинг состояния малых рек Украинских Карпат и их бассейнов.

Наукова конференція "Рациональное природопользование горных стран". Бишкек, Киргизстан, 17–19 жовт. 1991.

613. Пути картографирования изменений эколого-географического состояния речных систем и их бассейнов.

Всесоюзная научная конференция с тематического картографирования "Экологическое картографирование на современном этапе". Ленинград, Російська Федерація, 1991.

614. Распространение, тенденции развития и прогноз овражной эрозии в западном регионе Украины.

Всесоюзная научная конференция "Эрозиоведение: Теория, эксперимент, практика". Москва, Російська Федерація, 26–28 груд. 1991.

615. Роль ландшафтного фактора в формировании городской среды на различных этапах развития г. Львова.

Всесоюзная научная конференция "Историческая география ландшафтов: Теоретические проблемы и региональные исследования". Петрозаводськ, Російська Федерація, 2–7 верес. 1991.

616. Тенденції зміни потенціалу земельних і водних ресурсів під впливом ерозійно-аккумулятивних процесів (на прикладі заходу України).

Перша республіканська наукова конференція "Проблеми раціонального використання, охорони та відтворення природно-ресурсного потенціалу України". Чернівці, 23–25 верес. 1991.

1992

617. Антропогенная трансформация гидросети г. Львова и ее экологические последствия.

Наукова конференція "Физико-географические аспекты изучения урбанизированных территорий". Ярославль, Російська Федерація, 1992.

618. Еколого-геоморфологічні проблеми інтенсивно меліорованих басейнів малих річок.
Наукова конференція “Екологічні аспекти осушувальних меліорацій на Україні”. Київ, 1992.
619. Эколого-геоморфологические аспекты изучения эрозионно-аккумулятивных процессов в бассейнах разноранговых рек освоенных регионов.
Наукова конференція “Проблемы эрозионных, русловых и устьевых процессов”. Ижевск, Російська Федерація, 1992.
620. Эколого-геоморфологические аспекты изучения процессов деградации малых рек регионов древнего землепользования.
Наукова конференція “Экологические проблемы Северо-Запада России”. Псков, Російська Федерація, 1992.
621. Эколого-геоморфологические аспекты изучения состояния и динамики пойм равнинных и горных рек.
Наукова конференція “Экологические и гидролого-геоморфологические вопросы изучения речных пойм”. Ярославль, Російська Федерація, 1992.
622. Методические подходы к изучению влияния мелиоративных работ на состояние малых рек.
Наукова конференція “Проблемы эрозионных, русловых и устьевых процессов”. Ижевск, Російська Федерація, 1992.
623. Тенденции изменения состояния малых рек как результат антропогенного воздействия и развития эрозионно-аккумулятивных процессов в их бассейнах.
Наукова конференція “Проблемы эрозионных, русловых и устьевых процессов”. Ижевск, Російська Федерація, 1992.

1993

624. Еколого-географічні проблеми Карпатського регіону та пріоритетність їх вирішення.

Міжнародна науково-практична конференція “Проблеми Гуцульщини”. Косів, 26–28 трав. 1993.

625. Эколого-геоморфологический анализ динамики и трансформации флювиальных систем за историческое время.

Міжнародна наукова конференція з проблем палеогеоморфології. – XXII пленум Геоморфологічної комісії. Київ, 1993.

626. Эколого-геоморфологический анализ флювиальных систем гор.

Наукова конференція “Геоэкологические аспекты хозяйствования, здоровья и отдыха”. Перм, Російська Федерація, 12–15 трав. 1993.

627. Эколого-геоморфологическое обоснование противоэрозионных мероприятий в бассейнах Карпатских рек.

Наукова конференція “Экологические аспекты изучения эрозионных, русловых и устьевых процессов”. Воронеж, Російська Федерація, 1993.

628. К оценке степени загрязнения поверхностных вод Закарпаття.

Наукова конференція “Экологические аспекты изучения эрозионных, русловых и устьевых процессов”. Воронеж, Російська Федерація, 1993.

629. Методика та основні результати оцінки геоекологічної ситуації в басейнах річок Закарпаття.

Міжнародна науково-практична конференція “Проблеми Гуцульщини”. Косів, 26–28 трав. 1993.

630. Некоторые аспекты изучения овражной эрозии Волыни.

Наукова конференція “Экологические аспекты изучения эрозионных, русловых и устьевых процессов”. Воронеж, Російська Федерація, 1993.

631. Овраги Расточья: распространение и современное состояние.

Наукова конференція “Экологические аспекты изучения эрозионных, русловых и устьевых процессов”. Воронеж, Російська Федерація, 1993.

632. Sytuacja geoekologiczna w dorzeczu Bugu Zahodniego oraz sposoby jej poprawy.

Міжнародна конференція “Edukacja ekologiczna i ochrona środowiska na Pograniczach”. Lublin, 1993.

633. Tektoniczne uwarunkowania sieci rozcięć erozyjnych Podola i Roztocza.

Міжнародна конференція “Neotektonika Polskiej: Metodyka, datowania, przykłady regionalne”. Kraków, 1993.

1994

634. Актуальні проблеми географічних досліджень процесів деградації ґрунтів західного регіону України.

Міжнародний науковий семінар “Современные проблемы охраны и воспроизводства почвенного плодородия: экология, экономика, право”. Київ, 1994.

635. Баланс наносов в системе “склон – водосбор – река” и его влияние на экологическое состояние водотоков.

IX Міжвузівська координаційна нарада з питань ерозійних, руслових і гирлових процесів. Брянськ, Російська Федерація, 1994.

636. Возможности моделирования динамики оврагов с использованием ЭВМ и полустационарных наблюдений.

IX Міжвузівська координаційна нарада з питань ерозійних, руслових і гирлових процесів. Брянськ, Російська Федерація, 1994.

637. Гідроекологічні проблеми річкових басейнів у прикордонній частині Західної України.

Всеукр. наукова конференція “Проблеми географії України”. Львів, 25–27 жовт. 1994.

638. Екологічна геоморфологія: проблеми і перспективи.
Наукова конференція “Фундаментальні географічні дослідження: стан, проблеми, напрямки”. Київ, 1994.
639. Еколого-географічний аналіз західного регіону України: теоретичні і прикладні аспекти.
Всеукр. наукова конференція “Регіональні проблеми природокористування та екології в Україні”. Харків, 1994.
640. Еколого-педологічний аналіз адміністративної області (на прикладі Тернопільщини).
Наукова конференція “Проблеми земельної реформи в Україні”. Київ, 1994.
641. Ерозійні процеси як фактор зниження якості земельних ресурсів Волині.
Наукова конференція “Проблеми земельної реформи в Україні”. Київ, 1994.
642. Эколого-географический анализ эрозионно-аккумулятивных процессов административного района.
IX Міжвузівська координаційна нарада з питань ерозійних, руслових і гирлових процесів. Брянськ, Російська Федерація, 1994.
643. Завдання та напрямки медико-географічних досліджень.
Всеукр. наукова конференція “Проблеми географії України”. Львів, 25–27 жовт. 1994.
644. Концепція еколого-географічного аналізу басейну Західного Бугу.
Всеукр. наукова конференція “Проблеми географії України”. Львів, 25–27 жовт. 1994.
645. Концепція еколого-геоморфологічного аналізу регіонів України.
Всеукр. наукова конференція “Проблеми географії України”. Львів, 25–27 жовт. 1994.

646. Об'єкти, завдання, напрямки і методи краєзнавчих досліджень рідного краю у школі.
Міжнародний науково-методичний семінар "Сучасний стан та перспективи вивчення географії рідного краю у школах". Харків, 12-16 верес. 1994.
647. Оценка соотношения смыва, транзита и переотложения наносов в системах "склон – тальвег" и "водосбор – пойма – русло реки".
Наукова конференція "Динамика и термика рек, водохранилищ, внутренних и окраинных морей". Москва, Російська Федерація, 1994.
648. Потенціал земельних ресурсів Західного регіону України і його динамічні зміни під впливом діяльності людини та ерозійних процесів.
IV з'їзд ґрунтознавців і агрохіміків України. Секція Агрохімія та охорона навколишнього середовища. Харків, 1994.
649. Похил русел різнопорядкових річок як індикатор неотектонічних рухів.
Міжнародний симпозіум "Геодинаміка гірських систем Європи". Львів, 1994.
650. Природоохоронна концепція в геоморфології.
Наукова конференція "Фундаментальні географічні дослідження: стан, проблеми, напрямки". Київ, 1994.
651. Проблеми історико-географічного аналізу регіонів України.
Наукова конференція "Духовна культура, етнос, традиції населення історико-географічних регіонів України та засоби їхнього виявлення в сучасних умовах". Харків, 1994.
652. The channel declivity of the different order rivers as indicator of the neotectonic movements.
Міжнародна конференція "Geodynamics of Europe mountain systems" Lviv, 1994.

653. The tendencies of fluvial systems state change in the Western Ukraine in the twentyth century.

Міжнародна наукова конференція "XVII Conference of the Danube countries on Hydrological Forecasting and Hydrological Bases of Water Management." Будапешт, Угорщина, 5–9 верес. 1994.

1995

654. Актуальные проблемы и задачи региональных эколого-геоморфологических исследований.

Міжнародна наукова конференція III Щукінські читання "Экологические аспекты теоретической и прикладной геоморфологии". Москва, 1995.

655. Бассейновый подход в региональных геоэкологических исследованиях.

Міжнародна наукова конференція "Регион и география". Перм, Російська Федерація, 15–19 трав. 1995.

656. Географічні аспекти моніторингу змін рослинного покриву Західної України під впливом природних і антропогенних факторів.

Міжнародна конференція "Геоєкологічні дослідження: стан і перспективи". Івано-Франківськ, 1995.

657. Геоморфологический блок географической информационной системы административного района.

Міжнародна наукова конференція III Щукінські читання "Экологические аспекты теоретической и прикладной геоморфологии". Москва, 1995.

658. Геоморфологічна та історико-географічна спадщина професора Володимира Кубійовича.

Всеукр. наукова конференція, присвячена 95-річчю від дня народження професора Володимира Кубійовича "Історія української географії і картографії". Тернопіль, 25–26 груд. 1995.

659. Ерозійні процеси на території Рогатинщини та їх вплив на стан малих річок.
Наукова конференція “Рогатинська земля: історія і сучасність”. Львів–Рогатин, 1995.
660. Эколого-географические проблемы городов и промышленно-городских агломераций Западной Украины.
Міжнародна науково-практична конференція “Геоэкологические и медико-экологические проблемы промышленно-городских агломераций”. Сімферополь, 1995
661. Эколого-географический анализ и картографирование административного района.
Міжнародна наукова конференція “Инженерно-географические проблемы современности”. Вологда, 1995.
662. Эколого-геоморфологические аспекты оценки степени экстремальности паводков и половодий, их влияния на природно-хозяйственные системы.
Міжнародна наукова конференція III Щукінські читання “Экологические аспекты теоретической и прикладной геоморфологии”. Москва, 1995.
663. Картографічний метод дослідження сейсмічності Карпатського регіону.
Всеукр. наукова конференція, присвячена 95-річчю від дня народження професора Володимира Кубійовича “Історія української географії і картографії”. Тернопіль, 25–26 груд. 1995.
664. Методичні основи оцінки антропогенних перетворень рельєфу Західного регіону України.
Міжнародна конференція “Геоєкологічні дослідження: стан і перспективи”. Івано-Франківськ, 1995.
665. Моніторинг ерозійних процесів на сільськогосподарських угіддях адміністративної області.
Міжнародна конференція “Геоєкологічні дослідження: стан і перспективи”. Івано-Франківськ, 1995.

666. Подходы к оценке масштабов антропогенных преобразований долинных и бассейновых систем.
Десята міжвузівська координаційна нарада з проблем ерозійних, руслових і гирлових процесів. Вологда, Російська Федерація, 26–28 верес. 1995.
667. Постаті української геоморфології: Петро Миколайович Цись.
Всеукр. наукова конференція, присвячена 95-річчю від дня народження професора Володимира Кубійовича “Історія української географії і картографії”. Тернопіль, 25–26 груд. 1995.
668. Проблеми безперервної геоекологічної освіти географів педагогічного профілю.
Всеукраїнська науково-практична конференція “Проблеми безперервної професійної освіти”. Львів, 28–29 листоп. 1995.
669. Проблеми малих річок Волинської області на прикладі річки Луги (басейн Західного Бугу).
Всеукр. науково-краєзнавча конференція “Звягель древній і молодий”. Новоград-Волинський, 1995.
670. Региональный экогеоморфологический анализ агроландшафтов: сущность, объект, задачи, проблемы.
Міжнародна наукова конференція “Інженерно-географічні проблеми сучасності”. Вологда, 1995.
671. Региональный эколого-геоморфологический анализ: сущность, содержание, актуальные проблемы и задачи.
Міжнародна наукова конференція “Регион и география”. Перм, Російська Федерація, 15–19 трав. 1995.
672. Территориальные различия в хозяйственной освоенности бассейна Западного Буга, их влияние на гидроэкологическое состояние рек.
Десята міжвузівська координаційна нарада з проблем ерозійних, руслових і гирлових процесів. Вологда, Російська Федерація, 26–28 верес. 1995.

673. Українська геоморфологія: історія, напрямки, завдання, проблеми.

Сьомий з'їзд Українського Географічного Товариства (Київ, 30 трав. – 1 черв. 1995).

674. Bilan erosion-sedimentation sur les versants et dans les bassins versants d'une region antropoisées.

Міжнародний науковий колоквіум "Crues, versants et lits fluviaux". Париж (Франція), 22–24 берез. 1995.

675. The role of spring floods in reformation of fluvial relief in western region of Ukraine.

Міжнародний науковий колоквіум "Floods, slopes and rives beds". Париж, Франція, 22–24 березня 1995.

1996

676. Еколого-географічний моніторинг малих річок Карпатського регіону.

Науково-практична конференція "Екологічні передумови розвитку рекреації на Гуцульщині". Яремче, 1996.

677. Методичні засади оцінки напруги еколого-географічної ситуації адміністративного району.

Міжнародна науково-практична конференція "Проблеми екологічної безпеки та керованого контролю динамічних природно-техногенних систем" (науково-методичні основи, практика, досвід, екологічна освіта). Львів, 24–26 верес. 1996.

678. Особливості географічних досліджень районних соціоеко-систем.

Перша Всеукр. наукова конференція. "Теоретичні та прикладні аспекти соціоекології". Львів, 7–11 жовт. 1996.

679. Роль структурного аналізу гірської частини басейну Дністра у вирішенні соціоекологічних проблем.

Перша Всеукр. наукова конференція. "Теоретичні та прикладні аспекти соціоекології". Львів, 7–11 жовт. 1996.

680. Сейсмогенні фактори рельєфоутворення.

Наукова конференція до 90-річчя професора П. К. Заморія “Сучасний стан та перспективи розвитку геоморфології, неотектоніки, геології та палеогеографії антропогену України”. Київ, 28 берез. 1996.

681. Сейсмогеоморфологія – актуальний напрям науки про рельєф.

Наукова конференція до 90-річчя професора П. К. Заморія “Сучасний стан та перспективи розвитку геоморфології, неотектоніки, геології та палеогеографії антропогену України”. Київ, 28 берез. 1996.

682. Соціоекологічний моніторинг ерозійних процесів.

Перша Всеукр. наукова конференція. “Теоретичні та прикладні аспекти соціоекології”. Львів, 7–11 жовт. 1996.

683. Соціоекологічний моніторинг малих річок Розточчя.

Перша Всеукр. наукова конференція. “Теоретичні та прикладні аспекти соціоекології”. Львів, 7–11 жовт. 1996.

684. Соціоекологічні аспекти дослідження малих річок Волині.

Перша Всеукр. наукова конференція. “Теоретичні та прикладні аспекти соціоекології”. Львів, 7–11 жовт. 1996.

685. Стаціонарні дослідження сучасного рельєфоутворення на заході України: напрями, результати, проблеми, перспективи.

Наукова конференція до 90-річчя професора П. К. Заморія “Сучасний стан та перспективи розвитку геоморфології, неотектоніки, геології та палеогеографії антропогену України”. Київ, 28 берез. 1996.

686. Хворобливість населення як індикатор соціально-економічної та екологічної ситуації (на прикладі Рогатинщини, Україна).

Міжнародний науковий симпозіум “Геоінформаційний моніторинг навколишнього середовища”. Алушта, 1996.

687. Analysis of contemporary Harmful engineering geological processes in the basin of the Tisza. Hydrological and environmental-geographical analysis of the Tysa basin river system.
Міжнародна наукова конференція "I international-regional conference on environmental development". Nyireguhaza, Угорщина, 1996.
688. Balance of alluviums in the systems "Slope–water gathering–river" and ecological state of water currents.
Загальнопольський симпозіум "Dynamika zmian środowiska geograficznego pod wpływem antropopresji. Atmosfera–Hydrosfera–Litosfera–Człowiek". Краків, Польща, 1996.
689. Estimation of the changes of international basins hydroecological state on the territory of western Ukraine under the influence of human activity.
Загальнопольський симпозіум "Dynamika zmian środowiska geograficznego pod wpływem antropopresji. Atmosfera–Hydrosfera–Litosfera–Człowiek". Краків, Польща, 1996.
690. The degradation of river systems in Western Ukraine caused by the natural and antropogenic factors.
Загальнопольський симпозіум "Dynamika zmian środowiska geograficznego pod wpływem antropopresji. Atmosfera–Hydrosfera–Litosfera–Człowiek". Краків, Польща, 1996.
691. Die ersten Bodenkadaster als eine Informationsquelle über den Zustand der landwirtschaftlichen Nuttaflachten und über die Galizienwirtschaft Ende des 18 und anfang des 19 Jahrhunderts.
Українсько-Австрійський симпозіум "Agriculture: science and practice". Львів, 1996.

1997

692. Аналіз стоку наносів як інтегрального показника схилової та руслової ерозії.
Міжнародна науково-практична конференція "Українська геоморфологія: стан і перспективи". Львів, 25–26 листоп. 1997.

693. Геоекологічні аспекти використання гідроенергетичного потенціалу малих річок.
Друга Міжнародна науково-практична конференція “Управління енерговикористанням”. Львів, 1997.
694. Геоінформаційні системи в еколого-географічних дослідженнях басейнів. Інформаційне забезпечення моніторингу земель.
Перша Міжнародна науково-практична конференція “Кадастр, фотограмметрія, геоінформатика – сучасні технології та перспективи розвитку”. Львів, 1997.
695. Геоморфологічний аналіз річкових систем: традиційні та нові напрями.
Міжнародна науково-практична конференція “Українська геоморфологія: стан і перспективи”. Львів, 25–26 листоп. 1997.
696. Еколого-географічний аналіз басейну малої ріки як чинник стабілізації економічного розвитку.
Всеукр. науково-практична конференція “Екологія і економіка”. Львів, 1997.
697. Еколого-географічний аналіз земельних ресурсів Рогатинщини для потреб оптимізації землекористування.
Міжнародна наукова конференція “Современные проблемы охраны земель”. Київ, 1997.
698. Еколого-географічні дослідження басейну Дністра для потреб стабільного розвитку.
Всеукр. науково-практична конференція “Екологія і економіка”. Львів, 1997.
699. Еколого-геоморфологічний аналіз урбосистем.
Міжнародна науково-практична конференція “Українська геоморфологія: стан і перспективи”. Львів, 25–26 листоп. 1997.

700. Еколого-краєзнавчі дослідження регіону.
Науково-практична конференція “Екологічні проблеми регіону: суть і шляхи вирішення”. Полтава, 1997.
701. Експериментальні дослідження в українській геоморфології.
Міжнародна науково-практична конференція “Українська геоморфологія: стан і перспективи”. Львів, 25–26 листоп. 1997.
702. Ерозійні процеси як чинник дестабілізації екологічної та соціально-економічної ситуації Львівщини.
Всеукр. науково-практична конференція “Екологія і економіка”. Львів, 1997.
703. Эколого-географические исследования речных систем с использованием геоинформационных технологий.
Дванадцята міжвузівська координаційна нарада з проблем ерозійних, руслових і гирлових процесів. Перм, Російська Федерація, 23–25 вересня 1997.
704. Моніторинг річкових систем верхньої частини басейну Дністра.
Другий Міжнародний симпозіум “Геоінформаційний моніторинг навколишнього середовища”. Алушта, 8–13 верес. 1997.
705. Навчальний план спеціальності “Геоморфологія і палеогеографія” та особливості підготовки геоморфологів в університетах України.
Міжнародна науково-практична конференція “Українська геоморфологія: стан і перспективи”. Львів, 25–26 листоп. 1997.
706. Проблеми адаптації регіонального землекористування до еколого-географічних та соціально-економічних умов.
Міжнародна наукова конференція “Современные проблемы охраны земель”. Київ, 1997.
707. Проблеми сучасного землекористування в гірській частині басейну Дністра.
Міжнародна наукова конференція “Современные проблемы охраны земель”. Київ, 1997.

708. Реакция речных систем Волыни на хозяйственное воздействие.
- Дванадцята міжвузівська координаційна нарада з проблем ерозійних, руслових і гирлових процесів. Перм, Російська Федерація, 23–25 вересня 1997.*
709. Регіональна екогеографія і краєзнавство: точки дотику і взаємодії.
- Всеукр. науково-практична конференція “Житомирщина крізь призму століть”. Житомир, 1997.*
710. Ризик розвитку небезпечних природних і техногенних геоморфологічних процесів.
- Міжнародна науково-практична конференція “Українська геоморфологія: стан і перспективи”. Львів, 25–26 листоп. 1997.*
711. Соотношение эндогенного и экзогенного фактора в развитии речных долин северной Камчатки.
- Міжнародна наукова конференція “Гидрология речных систем”. Іркутськ, Російська Федерація, 7–10 жовт. 1997.*
712. Структурний аналіз малих річкових систем при комплексних еколого-географічних дослідженнях басейну Дністра.
- Міжнародна науково-практична конференція “Українська геоморфологія: стан і перспективи”. Львів, 25–26 листоп. 1997.*
713. Структурный анализ речных систем как инструмент оценки процессов деградации малых рек и изменения гидроэкологической ситуации.
- Міжнародна наукова конференція “Гидрология речных систем”. Іркутськ, Російська Федерація, 7–10 жовт. 1997.*
714. Структурно-функциональный анализ речных систем – конструктивно-географическая основа оптимизации геоэкологической ситуации Закарпатья.

Дванадцята міжвузівська координаційна нарада з проблем ерозійних, руслових і гирлових процесів. Перм, Російська Федерація, 23–25 вересня 1997.

715. Українська екогеоморфологія: стан, завдання, перспективи, проблеми.

Міжнародна науково-практична конференція “Українська геоморфологія: стан і перспективи”. Львів, 25–26 листоп. 1997.

716. Флювіальні процеси гірських регіонів як передумови катастрофічного переформування рельєфу та зростання екологічної напруги.

Науково-практична конференція “Основні напрями забезпечення безпеки населення та стійкості функціонування господарства України при загрозі виникнення природних та техногенних катастроф”. Київ, 1997.

717. Hydrological and hydroecological problems of the Tysa basin and ways of their solving.

Міжнародна наукова конференція “The second international regional conference on environmental and economical development”. Nyiregyhaza, Угорщина, 1997.

718. The degradation of river systems in Ukraine is caused by the natural and antropogenic factors.

Міжнародна наукова конференція “Cereco 97. The 2nd International Conference on Carpathian Euroregion”. Мішкольц, Угорщина, 1–4 черв. 1997.

1998

719. Анализ структуры речных систем и флювиальных процессов горно-предгорной зоны бассейна Днестра.

Міжнародна нарада – XXIV Пленум Геоморфологічної комісії РАН “Геоморфология гор и равнин: взаимосвязи и взаимодействие”. Краснодар, Російська Федерація, 1998.

720. Географічний аналіз техногенного впливу на рельєф Львівщини.
Міжнародна науково-практична конференція “Кризовий та передкризовий стан довкілля як результат техногенного впливу на геологічне середовище і геоморфосферу”. Львів, 2–4 черв., 1998.
721. Геоекологічний аналіз Західного регіону України.
Міжнародна науково-практична конференція “Регіональна політика України: Наукові основи, методи, механізми”. Львів, 21–23 трав. 1998.
722. Геоморфологічний аналіз потенціалу рельєфоутворення.
Наукова конференція “Українська географія: історія і сучасність (до 125-річчя відкриття у Києві відділу Географічного товариства)”. Київ, 24–25 верес. 1998.
723. Гідрографо-геоморфологічний аналіз Української частини басейну Західного Бугу.
II Міжнародна наукова конференція “Zagospodarowanie granicznego Bugu i jego zlewni w ramach zrównowarzonego rozwoju gospodarczego jako element programu Czysty Baltyk”. Люблін, Польща, 1998.
724. Екологічні проблеми енергетики та шляхи їх вирішення.
Перша міжнародна науково-практична конференція “Проблеми економії енергії”. Львів, 16–19 черв. 1998.
725. Еколого-геоморфологічний аналіз басейну Дністра: концепція, засоби реалізації, основні результати.
Другий міжнародний Жешувсько-Львівський симпозиум “Geodezja inżynieryjna i kataster w gospodarce narodowej”. Жешув–Львів, Польща–Україна, 21–23 трав. 1998.
726. Еколого-геоморфологічні проблеми техногенно-активізованого сульфатного карсту Українського Передкарпаття.
Міжнародна науково-практична конференція “Кризовий та передкризовий стан довкілля як результат техно-

генного впливу на геологічне середовище і геоморфосферу”. Львів, 2–4 черв., 1998.

727. Ерозійні процеси в Українських Карпатах: чинники, поширення, тенденції розвитку.

Міжнародна наукова конференція “Лісотранспорт в Карпатах: традиції, реалії, перспективи розвитку”. Львів, 22–24 квіт. 1998.

728. Закономірності розвитку ерозійно-аккумулятивних процесів у басейнових системах Карпато-Подільського регіону.

V Делегатський з’їзд ґрунтознавців і агрохіміків України. Рівне, 6–10 лип. 1998.

729. Історико-краєзнавчі дослідження регіону: теорія і практика.

IX наукова історико-краєзнавча міжнародна конференція “Минуле і сучасне Волині: Олександр Цинкаловський і Волинь”. Луцьк – Володимир Волинський, 20–23 січ. 1998.

730. Мониторинг эрозионно-аккумулятивных процессов возвышенных и горных регионов Украины.

Міжнародна нарада – XXIV Пленум Геоморфологічної комісії РАН “Геоморфология гор и равнин: взаимосвязи и взаимодействие”. Краснодар, Російська Федерація, 1998.

731. Мониторинг изменений русел рек под влиянием эрозионно-аккумулятивных процессов и хозяйственной деятельности.

Другий міжнародний Жешувсько-Львівський симпозиум “Geodezja inżynieryjna i kataster w gospodarce narodowej”. Жешув–Львів, Польща–Україна, 21–23 трав. 1998.

732. Мониторинг флювиального рельефа и эрозионно-аккумулятивных процессов в бассейновых системах Украины.

Тринадцята міжвузівська координаційна нарада з проблем ерозійних, руслових і гирлових процесів. Псков, Російська Федерація, 29 верес. – 1 жовт. 1998.

733. Моніторинг ерозійно-аккумулятивних процесів стаціонарними та експериментальними методами.
Другий міжнародний Жешувсько-Львівський симпозиум "Geodezja inżynieryjna i kataster w gospodarce narodowej". Жешув-Львів, Польща-Україна, 21-23 трав. 1998.
734. Оценка тенденций развития эрозионно-аккумулятивных процессов в бассейнах разноранговых рек Запада Украины по стоку наносов.
II Міжнародна наукова конференція "Zagospodarowanie granicznego Bugu i jego zlewni w ramach zrównowarzonego rozwoju gospodarczego jako element programu Czysty Baltyk". Люблін, Польща, 1998
735. Оцінка реакції річкових систем Карпат на зміни стану басейнових фітоценозів.
Науково-практична конференція "Збереження флористичного різноманіття Карпатського регіону". Синевир, 1-4 жовт. 1998.
736. Проблемы формирования современной украинской геоморфологической терминологии.
Всеукр. науково-практична конференція "Мовленнєва культура у професійних навчальних закладах". Львів, 27-28 січ. 1998.
737. Проблемы охраны водных ресурсов малых рек в горно-предгорной части бассейна Днестра.
Міжнародна науково-практична конференція "Resursele Funciare si acvatice. Valorificarea superioara si protectia lor. Conferenta stiintifico-practica consaczata implinirii a 125 de ani de la nasterea acaclemicianului Nicolae Dimo". Кишинев, Молдова, 1998.
738. Процеси підтоплення урбосистем та їх моніторинг (на прикладі міста Львова).
Міжнародна науково-практична конференція "Нагальні проблеми ліквідації підтоплення ґрунтовими водами тери-

торії міст і селищ міського типу України". Харків, 14–16 жовт. 1998.

739. Сучасні проблеми геоморфології Західного Полісся України. Антропогенний морфогенез поліської зони Львівщини.

Перші наукові читання пам'яті Павла Аполоновича Тутковського. Луцьк, 25–26 берез. 1998.

740. Техногенні зміни геоморфосфери гірничо-промисловими комплексами Карпатського регіону.

Наукова конференція "Українська географія: історія і сучасність (до 125-річчя відкриття у Києві відділу Географічного товариства)". Київ, 24–25 верес. 1998.

741. Charakterystyka hydrologiczna Roztocza ukraińskiego.

LXIX науковий з'їзд Польського Геологічного товариства "Budowa geologiczna Roztocza (100-lecie badań polskich geologów)". Люблін, Польща, 1998.

742. Les activités de l'homme comme facteur de la transformation de structure, du fonctionnement et de l'état hydro-écologique du système des rivières en Ukraine.

Міжнародна наукова конференція "Les systèmes fluviaux antropisées". Париж, Франція, 25–27 берез. 1998.

743. Monitoring of exogenous land-forming processes in the Carpathian Region.

Міжнародна наукова конференція "Carpatho-Balkan conference of Geomorphology". Геркулане–Орсова, Румунія, 11–17 жовт. 1998.

1999

744. Актуальні напрями вивчення техногенного рельєфу і процесів.

Наукова конференція "Геоморфологія в Україні: новітні напрями і завдання". Київ, 25–26 листоп. 1999.

745. Аналіз тенденцій зміни гідрологічного режиму річок за допомогою геоінформаційних технологій.
Науково-технічний симпозиум “Геомоніторинг-99”. Моршин, 13–16 листоп. 1999.
746. Географічна інформаційна система в дослідженнях гідрологічного режиму басейну Верхнього Дністра.
Міжнародна науково-практична конференція “Геоінформаційні технології сьогодні”. Львів, 7–9 черв. 1999.
747. Краєзнавчий потенціал історичної географії.
Перший міжнародний семінар з теорії і практики регіонального географічного краєзнавства. Тернопіль, 6–7 жовт. 1999.
748. Лимнологический анализ регионов Украины.
Міжнародна наукова конференція “Озера Білорусского поозерья: современное состояние, проблемы использования и охраны”. Вітебськ, Білорусь, 1999.
749. Моніторинг техногенного рельєфу і процесів – актуальна проблема геоморфології.
Науково-технічний симпозиум “Геомоніторинг-99”. Моршин, 13–16 листоп. 1999.
750. Особенности эколого-геоморфологических исследований курортных урбосистем (на примере курорта Трускавец).
Четверта міжнародна наукова конференція “Инженерная география. Экология урбанизированных территорий”. Ярославль, Російська Федерація, 1999.
751. Проблеми просторово-часового аналізу ярів України.
Міжнародна наукова конференція “Генеза, географія та екологія ґрунтів”. Львів, 16–18 верес. 1999.
752. Тенденции многолетних изменений стока воды в речных системах Верхнего Днестра.
П’ята наукова конференція “Динамика и термика рек, водохранилищ и прибрежной зоны морей”. Москва, Російська Федерація, 22–26 листоп. 1999.

753. Badania potencjału przyrodniczego i krajobrazowego doliny rzeki Dniestr.

Третя міжнародна наукова конференція “Zagospodarowanie granicznego Bugu i jego zlewni w ramach zrównoworzonego rozwoju gospodarczego jako element programu Czysty Bałtyk”. Люблін (Польща), 1999.

2000

754. “Географія українських і сумежних земель” і “Атлас України та сумежних країв” у контексті українознавчих студій.

Міжнародна наукова конференція “Актуальні проблеми географічного українознавства на зламі тисячоліть (до 100 річчя від дня народження В. Кубі йовича”. Львів, 7–8 листоп. 2000.

755. Геоекологічна ситуація у басейні ріки Прип'ять (Волинська область) і шляхи її оптимізації комплексом інженерно-технічних заходів.

Міжнародна науково-красназнавча конференція “Житомирщина на зламі тисячоліть”, присвячена 100-річчю з часу заснування Товариства дослідників Волині. Житомир, 20–23 верес. 2000.

756. Геоекологічні проблеми Львівського регіону і шляхи їх вирішення.

Міжнародна науково-практична конференція “Проблеми природокористування Карпатського регіону”. Коломия, 2000.

757. Геоінформаційне моделювання гідрогеоморфологічних процесів у долині Верхнього Дністра.

Міжнародна наукова конференція “Геоморфологічні дослідження в Україні: минуле, сучасне, майбутнє”. Львів, 2000.

758. Гідрогеоморфологічні проблеми долини Прип'яті.
Наукова конференція "Екологічні і водогосподарські проблеми в басейні Прип'яті на Волині та шляхи їх оптимізації". Любешів, 23 берез. 2000.
759. Гідролого-геоморфологічний аналіз енергетичного потенціалу річок Карпат.
Міжнародна наукова конференція "Геоморфологічні дослідження в Україні: минуле, сучасне, майбутнє". Львів, 2000.
760. Досягнення і проблеми екологічної геоморфології.
Міжнародна наукова конференція "Геоморфологічні дослідження в Україні: минуле, сучасне, майбутнє". Львів, 2000.
761. Екологічна геоморфологія: успіхи, проблеми, перспективи.
Звітна наукова конференція Львівського національного університету імені Івана Франка за 1999 рік. Львів, 8 лют. 2000.
762. Еколого-геоморфологічний аналіз Розточчя як наукова база формування природно-заповідного фонду.
Міжнародна науково-практична конференція "Проблеми та перспективи розвитку природоохоронних територій на Розточчі". Шкло, 6–7 лип. 2000.
763. Использование геоморфологических методов в экологических исследованиях окружающей среды.
IV Щукінські читання "Геоморфология на рубеже XXI века". Москва, Російська Федерація, 2000.
764. Інтегральна оцінка напруги еколого-геоморфологічної ситуації Розточчя і прилеглої території.
Міжнародна науково-практична конференція "Розточанський збір – 2000". Старичі, 17–18 листоп. 2000 року.
765. Кафедрі геоморфології Львівського національного університету – 50.
Міжнародна наукова конференція "Геоморфологічні дослідження в Україні: минуле, сучасне, майбутнє". Львів, 2000.

766. Комплексный подход к исследованию эрозионных процессов.
Третій з'їзд Докучаєвського товариства ґрунтознавців. Суздаль, Російська Федерація, 11–15 лип. 2000.
767. Конструктивно-геоморфологічні дослідження процесів трансформації структури і гідроекологічного стану річкових систем.
Міжнародна наукова конференція “Геоморфологічні дослідження в Україні: минуле, сучасне, майбутнє”. Львів, 2000.
768. Особливості комплексних досліджень стоку малих річок та їх екологічного стану.
З'їзд Українського Географічного Товариства “Україна та глобальні процеси: географічний вимір”. Луцьк, 2000.
769. Оцінка трансформованості компонентів довкілля Розточчя.
Міжнародна науково-практична конференція “Проблеми та перспективи розвитку природоохоронних територій на Розточчі”. Шкло, 6–7 лип. 2000.
770. Перспективи гідргеоморфологічних досліджень Розточчя і басейну Західного Бугу.
Міжнародна наукова конференція “Геоморфологічні дослідження в Україні: минуле, сучасне, майбутнє”. Львів, 2000.
771. Підходи до оцінки потенціалу природного і техногенного рельєфоутворення.
З'їзд Українського Географічного Товариства “Україна та глобальні процеси: географічний вимір”. Луцьк, 2000.
772. Підходи до оцінки ризику екзогенних процесів у басейні Верхнього Дністра.
Міжнародна науково-практична конференція “Проблеми природокористування Карпатського регіону”. Коломия, 2000.

773. Принципи моніторингу поверхневих вод регіону.
Друга міжнародна науково-практична конференція “Кадастр, фотограмметрія, геоінформатика – сучасні технології і перспективи розвитку”. Львів; Краків, 17–19 жовт. 2000 р.
774. Проблемні питання ступеневої географічної освіти.
Міжнародна науково-практична конференція “Ступенева педагогічна освіта в умовах класичного університету: досвід, проблеми, перспективи”. Львів, 18–21 жовт. 2000.
775. Професор Петро Цись – фундатор кафедри геоморфології Львівського національного університету імені Івана Франка.
Міжнародна наукова конференція “Геоморфологічні дослідження в Україні: минуле, сучасне, майбутнє”. Львів, 2000.
776. Ризик гідргеоморфологічних процесів у басейні Верхнього Дністра і природно-ресурсний потенціал регіону.
Друга Всеукр. науково-методична конференція “Проблеми раціонального використання, охорони і відтворення природно-ресурсного потенціалу України”. Чернівці, 24–26 квіт., 2000.
777. Роль картографічних методів у визначенні тенденцій змін довкілля і забезпеченні їх моніторингу.
Друга міжнародна науково-практична конференція “Кадастр, фотограмметрія, геоінформатика – сучасні технології і перспективи розвитку”. Львів; Краків, 17–19 жовт. 2000 р.
778. Тенденции изменения стока воды и наносов рек бассейна Днестра.
Міжнародна науково-практична конференція “Еколого-економічні проблеми Днестра”. Одеса, 2000.
779. Тенденції змін гідрологічного режиму річок басейну Дністра у другій половині ХХ-го століття.
Одинадцята наукова сесія Наукового товариства ім. Шевченка. Львів, 1–25 берез. 2000.

780. Тенденції зміни довкілля Розточчя і роль національних парків у забезпеченні їх моніторингових досліджень.

Міжнародна науково-практична конференція “Проблеми та перспективи розвитку природоохоронних територій на Розточчі”. Шкло, 6–7 лип. 2000.

781. Украинская геоморфологическая школа: истоки, становление, взгляд в будущее.

IV Щукінські читання “Геоморфология на рубеже XXI века”. Москва, Російська Федерація, 2000.

782. Украинская геоморфологическая школа: истоки, становление, взгляд в будущее.

Міжнародна нарада – XXV Пленум Геоморфологічної Комісії РАН “Проблемы экологической геоморфологии”. Белгород, Російська Федерація, 2000.

783. Урбоекогеоморфологічний аналіз і синтез: суть, завдання, практична реалізація, проблеми.

Міжнародна наукова конференція “Геоморфологічні дослідження в Україні: минуле, сучасне, майбутнє”. Львів, 2000.

784. Успіхи і проблеми української екологічної геоморфології.

Міжнародна наукова конференція “Актуальні проблеми географічного українознавства на зламі тисячоліть (до 100 річчя від дня народження В. Кубі йовича”. Львів, 7–8 листоп. 2000.

785. Procesy transformacji w systemach rzecznych dorzecza Dniestru.

49-й з'їзд Польського Географічного Товариства “Środowisko przyrodnicze i gospodarka Dolnego śląska u progu trzeciego tysiąclecia”. Шклярска Поремба (Польща), 19–23 верес. 2000.

2001

786. Вектори розвитку української геоморфології.

Дванадцята наукова сесія Наукового товариства ім. Шевченка. Львів, 24 лют. – 31 берез. 2001.

787. Водні ресурси, гідрологічний режим річок та озер регіонального природного парку “Прип’ять – Стохід”.
- Перша Всеукр. наукова конференція “Гідрологія, гідрохімія і гідроекологія”. Київ, 25–27 верес. 2001.*
788. Експерт проекту.
- Круглий стіл, присвячений проблемі відновлення порушеного гірничими роботами ландшафту у зв’язку з ліквідацією Яворівського сірчаного кар’єру. Яворів, 10–11 верес. 2001.*
789. Историко-геоморфологический анализ горного региона.
- XXVI Пленум Геоморфологічної Комісії РАН “Геоморфология Центральной Азии”. Барнаул, Російська Федерація, 10–17 верес. 2001.*
790. Комп’ютерна геоінформаційно-аналітична система “Мережа об’єктів і пунктів моніторингу довкілля Львівської області”.
- Міжнародна наукова конференція “Geoinformacja zintegrowanym narzedziem badań przestrzennych”. Висова (Польща), 8–12 жовт. 2001.*
791. Моніторинг довкілля як конструктивно-географічна проблема.
- Звітна наукова конференція Львівського національного університету імені Івана Франка за 2000 рік. Львів, 15–17 лют., 2001.*
792. Поселенське навантаження Рогатинщини та його вплив на формування еколого-географічної ситуації.
- Друга наукова конференція “Рогатинська Земля: історія та сучасність”. Рогатин, 26–27 берез. 1999.*
793. Речные системы горных регионов: анализ, моделирование, экологический синтез, прогноз.
- XXVI Пленум Геоморфологічної Комісії РАН “Геоморфология Центральной Азии”. Барнаул, Російська Федерація, 10–17 верес. 2001.*

794. Українське географічне краєзнавство: історія, сучасний стан, проблеми і перспективи.

Всеукр. науково-практична конференція “Українське географічне краєзнавство: Наукові засади, історія, постаті”, присвячена 60-річчю з дня народження першого завідувача кафедри географії України Тернопільського державного педагогічного університету імені Володимира Гнатюка Богдана Заставецького. Тернопіль, 2–3 листоп. 2001.

795. Цифровая модель территории типа ДТМ в моделировании гидролого-геоморфологических процессов бас сейновых геосистем.

XVI пленарна нарада Міжвузівської науково-координаційної ради з проблем ерозійних, руслових і гирлових процесів при МДУ. Санкт-Петербург, Російська Федерація, 2–4 жовт. 2001.

796. GIS jako narzędzie modelowania procesów zatopienia doliny Górnego Dniestru w czasie ekstremalnych powodzi.

Міжнародна наукова конференція “Geoinformacja zintegrowanym narzędziem badań przestrzennych”. Висова (Польща), 8–12 жовт. 2001.

2002

797. Водоносність річок Карпат.

Наукова конференція “Ресурси природних вод Карпатського регіону”. Львів, 4–5 квіт. 2002.

798. Вплив руйнівних повеней та зсувних процесів на функціонування інженерних мереж.

Третя науково-практична конференція “Моніторинг поверхневих вод – інформаційна база програм протипаводкового захисту у басейні Тиси”. Ужгород 25–28 лют. 2002.

799. Геоинформационные технологии в историческом анализе эколого-географических проблем давноосвоенных бассейновых систем.

Друга Міжнародна наукова конференція “Историческая география, геоэкология и природопользование: новые методы и направления”. Санкт-Петербург, Російська Федерація, 15–18 квіт. 2002.

800. Гідрогеоморфологічні режими річок заходу України та їх тренди.

Тринадцята наукова сесія Наукового товариства ім. Шевченка. Львів, 22 лют. – 30 берез. 2002.

801. Еколого-географічні дослідження зміни довкілля Українських Карпат: аналіз, синтез, прогноз.

Всеукр. науково-практична конференція “Географічна наука і освіта в Україні: погляд у XXI століття”, присвячена 100-річчю від дня народження українського географа і організатора освіти професора Івана Теслі. Тернопіль, 10–12 жовт. 2002.

802. Историко-географические исследования этнографических земель Украины.

Друга Міжнародна наукова конференція “Историческая география, геоэкология и природопользование: новые методы и направления”. Санкт-Петербург, Російська Федерація, 15–18 квіт. 2002.

803. Историко-геоморфологический анализ и синтез: сущность, задачи, перспективы.

Друга Міжнародна наукова конференція “Историческая география, геоэкология и природопользование: новые методы и направления”. Санкт-Петербург, Російська Федерація, 15–18 квіт. 2002.

804. Регіональний історико-геоморфологічний аналіз і синтез: суть і роль у вирішенні екологічних проблем.

Міжнародна науково-практична конференція “Регіональні геоекологічні проблеми України”. Київ, 11–12 квіт. 2002.

805. Участь у польових дослідженнях та дискусіях.
Міжнародна експедиція і польові семінари “Warsztaty geomorphologiczne”. Єгипет, 5–22 квіт. 2002 року.
806. Шляхи оптимізації підготовки фахівців екологічного профілю.
Всеукр. науково-практична конференція “Географічна наука і освіта в Україні: погляд у XXI століття”, присвячена 100-річчю від дня народження українського географа і організатора освіти професора Івана Теслі. Тернопіль, 10–12 жовт. 2002.
807. Zmiany środowiska przyrodniczego Karpat Wschodnich: analiza i synteza ekologo-geograficzna.
VI Zjazd Geomorfologów Polskich “Środowiska Górskie – Ewolucja Rzeźby”. Jelenia Góra, 11–14 IX 2002.

НАУКОВЕ КЕРІВНИЦТВО ТА УЧАСТЬ
ВЧЕНОГО У ВИКОНАННІ
ДЕРЖБЮДЖЕТНИХ І ГОСПДОГОВІРНИХ ТЕМ
ТА ДОСЛІДНИЦЬКИХ ПРОЕКТІВ

1975 – 1980

808. Геоморфологічна будова і сучасні процеси Волино-Поділля та Українських Карпат.

Участь у виконанні держбюджетної теми кафедри геоморфології.

1981 – 1985

809. Вивчити екзогенні геоморфологічні процеси в Карпатах і Волино-Поділлі з метою розробки методів їх прогнозування.

Участь у виконанні держбюджетної теми кафедри геоморфології

1986 – 1990

810. Стаціонарні та експедиційні дослідження екзогенних процесів Українських Карпат і Поділля.

Наукове керівництво держбюджетною темою та участь у її виконанні.

1990 – 1992

811. Гідроекологічне обстеження території Закарпатської області масштабу 1:200000 для розробки схеми гідроекологічного моніторингу та обґрунтування водоохоронних заходів.

Наукове керівництво госпдоговірною темою та участь у її виконанні.

1992 – 1994

812. Еколого-геоморфологічна оцінка річкових систем та їх басейнів у межах Західної України.

Наукове керівництво держбюджетною темою та участь у її виконанні.

1995 – 1997

813. Еколого-геоморфологічний аналіз проблем природокористування в міжнародних транскордонних річкових системах та їх басейнах й обґрунтування шляхів їх вирішення.

Наукове керівництво держбюджетною темою та участь у її виконанні.

1998 – 2000

814. Гідролого-геоморфологічний аналіз Західного Бугу і Верхнього Дністра з використанням інформаційних технологій для потреб оптимізації природокористування.

Наукове керівництво та участь у виконанні держбюджетної теми.

1997 – 2003

815. Екологічний аналіз та фахова природоохоронна оцінка регіону Верхнього Дністра як модель розвитку річкового ландшафту в Східній Європі. Українсько-німецький дослідницький проект під егідою ЮНЕСКО.

Наукове керівництво підпроектом “Гідрологія”.

1999 – 2000

816. Долина ріки Буг: стан, загрози, збереження. Нідерландсько-польсько-українсько-білоруський проект.

Наукове керівництво українською частиною проекту та участь у гідролого-геоморфологічних дослідженнях.

2000 – 2001

817. Аналіз існуючого стану спостережень за екологічною ситуацією на території Львівщини з метою забезпечення розробки концепції і програми регіонального моніторингу довкілля.

Наукове керівництво та участь у виконанні дослідницького проекту на замовлення державної адміністрації Львівської області і державного управління екології та природних ресурсів у Львівській області.

УЧАСТЬ І. КОВАЛЬЧУКА
В ЕКОЛОГІЧНІЙ ЕКСПЕРТИЗИ
ПРОЕКТІВ

818. Експертний висновок щодо недоцільності проведення русловипрямлювальних робіт на річці Стир на відтинку між селами Бордуляки та Лісове. – Львів, 1989. – 6 с.
819. Експертний висновок щодо недоцільності перекидання частини стоку ріки Західний Буг у ріку Прип'ять. – Луцьк, 1998. – 10 с.
820. Експертний висновок щодо проекту реконструкції русла ріки Прип'ять та захисту угідь і комунікацій у її долині від затоплення паводковими водами. – Луцьк, 2000. – 15 с.
821. Експертний висновок щодо проекту “Розробка документації на першочергові роботи з відновлення самопливного стоку річок з урахуванням альтернативного варіанта ліквідації сірчаного рудника Яворівського ДГХП “Сірка”. – Львів, 2000. – 9 с.

ПЕДАГОГІЧНА ДІЯЛЬНІСТЬ ВЧЕНОГО (Читання навчальних курсів і спецкурсів)

ЗАГАЛЬНІ КУРСИ ЛЕКЦІЙ

- *Географія* – для підготовчого факультету.
- *Геоморфологія з основами четвертинної геології* – для студентів другого курсу геологічного факультету.
- *Геоморфологія* – для студентів другого курсу географічного факультету.
- *Картографія і картографічне креслення* – для студентів другого курсу географічного факультету.
- *Конструктивна географія* – для студентів третього і п'ятого курсів географічного факультету (заочне відділення).

СПЕЦКУРСИ

- *Вступ до спеціальності (геоморфологія, гідроекологія)* – для студентів другого курсу географічного факультету.
- *Методика геоморфологічних досліджень* – для студентів другого курсу географічного факультету.
- *Динамічна геоморфологія* – для студентів третього курсу географічного факультету.
- *Гідроекологічний моніторинг* – для студентів третього курсу географічного факультету.
- *Неотектоніка* – для студентів четвертого курсу географічного факультету.
- *Геофізичні методи в геоморфології* – для студентів четвертого курсу географічного факультету.
- *Проблеми геоморфології* – для студентів п'ятого і шостого курсів географічного факультету.
- *Екологічна геоморфологія* – для студентів-геоморфологів Варшавського університету (Польща).
- *Проблеми гідроекології* – для студентів четвертого курсу географічного факультету.

ДОПОМІЖНІ
ПОКАЖЧИКИ

АЛФАВІТНИЙ ПОКАЖЧИК НАЗВ
ДРУКОВАНИХ ПРАЦЬ ІВАНА КОВАЛЬЧУКА

А ктуальні напрями вивчення техногенного рельєфу і процесів	410
Актуальні проблеми географічних досліджень процесів деградації ґрунтів західного регіону України	266
Актуальные проблемы и задачи региональных эколого-геоморфологических исследований	286
Алгоритм пространственно-временной оценки антропогенной трансформации природных комплексов и их компонентов	73
Анализ структуры речных систем горной части Закарпаття и оценка ее изменений за период 1939–1992 гг.	380
Анализ структуры речных систем и флювиальных процессов горно-предгорной зоны бассейна Днестра	381
Аналіз стоку наносів як інтегрального показника схилової та руслової ерозії	340
Аналіз тенденцій зміни гідрологічного режиму річок за допомогою геоінформаційних технологій	411
Антропогенная динамика растительного покрова Подоль- ской возвышенности и современное рельефообразование	74
Антропогенная трансформация гидросети г. Львова и ее экологические последствия	173
Антропогенные изменения лесных экосистем Подольской возвышенности: масштабы преобразования, методы оценки, пути оптимизации их состояния	42
Антропогенные изменения природы лесостепи Западной Подолии	15
Антропогенные эрозионные процессы в Западной Подолии и их интенсивность	19

Антропогенний морфогенез Українського Полісся	382
Б аланс наносов в системі “склон – водосбор – река” и его влияние на экологическое состояние водотоков	267
Бассейновый подход в региональных геоэкологических исследованиях	287
Бассейновый подход к изучению современных экзогенных процессов рельефообразования	49
Безперервна географічна освіта (світоглядно-інтегративний аспект)	412
Берегівське горбогір'я	75
Березне-Ліпшанська долина	76
Білка	77
Болозівка	78
Боржава	79
Бужора	80
Бурштинське водосховище	81
Вектори розвитку української геоморфології	462
В еликий Березний	82
Великий Бичків	83
Великий Діл	84
Великобerezнянський район	85
Вигорлат-Гутинське вулканічне пасмо	86
Вилок	87
Вимоги до відбору проб води для оцінювання її екологічного стану	413
Виноградів	88
Вишкове	89
Влияние селеопасных потоков в Украинских Карпатах на развитие речных систем	24

Водні ресурси, гідрологічний режим річок та озер регіонального ландшафт- ного парку “Прип’ять – Стохід”	463
Водоносність річок Карпат	480
Возможности использования показателей строения и многолетней динамики речных систем Украинских Карпат в индикационных целях	174
Возможности моделирования динамики оврагов с использованием ЭВМ и полустационарных наблюдений	268
Воловець	90
Воловецький район	91
Вопросы методики исследования антропогенных изменений структуры речных систем, стока воды и наносов	50
Временной аспект анализа антропогенных изменений состояния и пространственной организации речных систем	158
Вузлове	92
Вулканічний хребет	93
Выявление тенденций развития природы в историческое время – научная основа совершенствования природопользования	51
Г еографические следствия мелиоративного воздействия на малые реки и пути оптимизации их состояния	43
Географічна інформаційна система “Аналіз стану мережі моніторингу екологічної ситуації Львівської області”	464
Географічна інформаційна система в дослідженнях гідрологічного режиму басейну Верхнього Дністра	414
Географічна інформаційна система як інструмент досліджень багаторічних змін гідрологічного режиму басейну Верхнього Дністра	415
Географічний аналіз техногенного впливу на рельєф Львівщини	383

Географічні аспекти моніторингу змін рослинного покриву Західної України під впливом природних і антропогенних факторів	288
“Географія українських і сумежних земель” та “Атлас України та сумежних країв” Володимира Кубійовича у контексті українознавчих студій	465
Геоєкологічна ситуація у басейні ріки Прип’ять (Волинська область) і шляхи її оптимізації комплексом інженерно-технічних заходів	433
Геоєкологічний аналіз гірничопромислових систем Західноукраїнського пограниччя	341
Геоєкологічний аналіз Західного регіону України	384
Геоєкологічні аспекти використання гідроенергетичного потенціалу малих річок	342
Геоєкологічні аспекти використання гідроенергетичного потенціалу гірських річок Карпат	385
Геоєкологічні проблеми Львівського регіону і шляхи їх вирішення	434
Геоєкологічні умови катастрофічної активізації зсувів у містах Карпатського регіону	343
Геоінформаційне моделювання гідрогеоморфологічних процесів у долині Верхнього Дністра	481
Геоінформаційні системи в еколого-географічних дослідженнях басейнів	344
Геоморфологические исследования флювиальных систем Карпатского и Вольно-Подольского регионов	435
Геоморфологический блок географической информационной системы административного района	290
Геоморфологічна та історико-географічна спадщина професора Володимира Кубійовича	289
Геоморфологічний аналіз потенціалу рельєфоутворення	416

Геоморфологічний аналіз річкових систем: традиційні та нові напрями	345
Геоморфологічні основи реконструкції парків міста Львова	159
Гідрогеоморфологічний аналіз басейну Верхнього Дністра	466
Гідрографо-геоморфологічний аналіз Української частини басейну Західного Бугу	386
Гідроекологічний стан басейну Західного Бугу і тенденції його зміни	387
Гідроекологічні проблеми річкових басейнів у прикордонній частині Західної України	269
Гідрологічні особливості річок КБЗ	346
Гідрологічні особливості Українського Розточчя	417
Гідролого-геоморфологічний аналіз енергетичного потенціалу річок Карпат	482
Гірські автомобільні дороги Українських Карпат: Аналіз пошкоджень паводком 1998 р. автомобільних доріг Закарпаття і рекомендації по попередженню руйнувань гірських автомобільних доріг Українських Карпат	436
Гніздечна	94
Гнізна	95
Горожанка	96
Господарське освоєння Волино-Подільської височини	62
Джурин	97
Динамика современных экзогенных рельефообразующих процессов в Украинских Карпатах и прогнозирование их развития	31
Динаміка гідрографічної сітки у межах заповідника “Розточчя”	291
Динаміка лісистості Розточчя в ХХ столітті: Методика досліджень і результати оцінки	418
Дністровський географічний стаціонар	98

Довбушанка	99
Довге	100
Досвід і шляхи реалізації безперервної географічної освіти в Україні	467
Дослідження екзогенних рельєфоутворюючих процесів у Західному регіоні України для потреб оптимізації природокористування	175
Дослідження еколого-географічних проблем малих річок Західної України	437
Досягнення і проблеми екологічної геоморфології	483
Дубове	101
Е кологічна геоморфологія	438
Екологічна геоморфологія: проблеми і перспективи	270
Екологічна геоморфологія та регіональний еколого-геоморфологічний аналіз – нові наукові напрямки та навчальні дисципліни	191
Екологічний стан та біорізноманіття водних екосистем регіонального ландшафтного парку “Прип’ять – Стохід”	468
Екологічний стан транскордонної річкової системи Західного Бугу	292
Екологічні наслідки господарського освоєння території	419
Екологічні проблеми Гуцульських Карпат та шляхи їх вирішення	469
Екологічні проблеми Гуцульщини	420
Еколого-географічне картографування річкових систем Поділля з метою оптимізації природокористування	102
Еколого-географічний аналіз басейну малої ріки як чинник стабілізації економічного розвитку	348
Еколого-географічний аналіз західного регіону України: теоретичні і прикладні аспекти	271

Еколого-географічний аналіз земельних ресурсів Рогатинщини для потреб оптимізації землекористування	347
Еколого-географічний моніторинг малих річок Карпатського регіону	317
Еколого-географічні дослідження басейну Дністра для потреб стабільного розвитку	349
Еколого-географічні проблеми Карпатського регіону та пріоритетність їх вирішення	192
Еколого-геоморфологічний аналіз басейну Дністра: концепція, засоби реалізації, основні результати	389
Еколого-геоморфологічний аналіз урбосистем	350
Еколого-геоморфологічні аспекти аналізу стану та динаміки річкових систем Розточчя для природно- заповідних і рекреаційних потреб	318
Еколого-геоморфологічні проблеми інтенсивно меліорованих басейнів малих рік	176
Еколого-геоморфологічні проблеми техногенно-активізованого сульфатного карсту Українського Передкарпаття	388
Еколого-краєзнавчі дослідження регіону	351
Еколого-педологічний аналіз адміністративної області (на прикладі Тернопільщини)	272
Експериментальні дослідження ерозії ґрунтів як основа розробки протиерозійних заходів	20
Експериментальні дослідження в українській геоморфології	352
Еродованість ґрунтового покриву Західного Поділля і динаміка ерозійних процесів	390
Ерозійні процеси в Українських Карпатах: чинники, поширення, тенденції розвитку	391
Ерозійні процеси на сільськогосподарських угіддях гірської частини Закарпаття	117

Ерозійні процеси на сільськогосподарських угіддях долинно-балкових водозборів Перемишлянського горбогір'я і Передкарпаття	63
Ерозійні процеси на території Рогатинщини та їх вплив на стан малих річок	293
Ерозійні процеси як фактор зниження якості земельних ресурсів Волині	273
Ерозійні процеси як чинник дестабілізації екологічної та соціально-економічної ситуації Львівщини	353
Ерозійно-аккумулятивні процеси височин	392
Э кологические проблемы мелиоративного воздействия на малые реки и их бассейны	64
Эколого-географические исследования речных систем с использованием геоинформационных технологий	354
Эколого-географические проблемы городов и промышленно-городских агломераций Западной Украины	294
Эколого-географический анализ и картографирование административного района	295
Эколого-географический анализ эрозионно-аккумулятивных процессов административного района	274
Эколого-географический мониторинг малых рек как геоморфологических объектов	118
Эколого-геоморфологические аспекты изучения эрозионно-аккумулятивных процессов в бассейнах разноранговых рек освоенных регионов	178
Эколого-геоморфологические аспекты изучения процессов деградации малых рек регионов древнего землепользования	179
Эколого-геоморфологические аспекты изучения состояния и динамики пойм равнинных и горных рек	180
Эколого-геоморфологические аспекты оценки степени экстремальности паводков и половодий, их влияния на природно-хозяйственные системы	296

Эколого-геоморфологические исследования хозяйственного влияния на флювиальные системы и их бассейны	193
Эколого-геоморфологический анализ динамики и трансформации флювиальных систем за историческое время	194
Эколого-геоморфологический анализ эрозионно-аккумулятивных процессов в системе “склон-водосбор-русло реки”	160
Эколого-геоморфологический анализ региона	177
Эколого-геоморфологический анализ флювиальных систем гор	195
Эколого-геоморфологическое обоснование противоэрозионных мероприятий в бассейнах Карпатских рек	196
Эколого-экономические вопросы использования земельных ресурсов Подолии	25
Эрозионные преобразования водосборов малых рек в условиях агроландшафтов	37
Эрозионные процессы, их развитие и распространение в Западной Подолии	10
Эрозионные процессы на Вольно-Подольской возвышенности	26
Жван	103
Жванчик	104
Жденеве	105
Жовтень (Єзупіль)	106
Завдання і методи краєзнавчих досліджень стану та історичних змін гідрологічних об’єктів Поділля	52
Завдання та напрямки медико-географічних досліджень	275
Задачи и результаты эколого-геоморфологической оценки состояния малых рек бассейна Днестра	161
Закарпатська низовина	119
Закономірності розвитку ерозійно-аккумулятивних процесів у басейнових системах Карпато-Подільського регіону	393

Збірник конкурсних тестових завдань з географії	394
Збірник конкурсних тестових завдань з географії	470
Земледельческая освоенность территории и ее влияние на речные системы	27
Зіставлення поздовжніх профілів рік Прикарпаття (на прикладі Бистриць Надвірнянської та Солотвинської)	2
Змив ґрунтів талими водами на стокових площадках і у водозбірних басейнах Західного Поділля	11
И зменение свойств почвенного покрова сельскохозяйственных угодий как показатель динамики эрозионных процессов	53
Изменения речных систем Западного Подолья в XVIII–XX веках	181
Изменения структуры речных систем и состояния малых рек под влиянием естественных и антропогенных факторов (на примере западного региона Украины)	297
Изучение динамики эродированности почвенного покрова методом полей плотности	12
Изучение состояния геологической среды города в природоохранных целях	107
Инженерно-геоморфологические исследования Карпат и Вольно-Подольской возвышенности: итоги, проблемы, задачи и методы их решения	54
Интенсивность эрозионных процессов в сопряженной системе “элемент склона – склон – водосбор”	16
Использование геоморфологических методов в экологических исследованиях окружающей среды	439
Исследования интенсивности эрозионных процессов на стационарах в условиях освоенных ландшафтов	21
Л ьница	120
Инженерно-геоморфологічний аналіз рельєфу міських територій західного регіону УРСР для потреб будівництва	121

Інтегральна оцінка напруги еколого-геоморфологічної ситуації Розточчя і прилеглої території	471
Інтенсивність ерозійних процесів у Передкарпатті і Поділлі та методи боротьби з ними	44
Інформаційне забезпечення моніторингу земель	355
Іршава	122
Іршавська улоговина	123
Іршавський район	124
К оцненке степени загрязнения поверхностных вод Закарпатья	197
Картографические методы изучения многолетней динамики структуры и экологического состояния малых рек	108
Картографический метод оценки масштабов антропогенной трансформации компонентов ПТК Запада Украины	162
Картографическое моделирование исторических изменений природной среды давноосвоенных регионов	55
Картографическое обеспечение рационального природопользования в регионе (на примере Подолии)	28
Карты степени пораженности территории ЭГП и интенсивности их развития – основа прогностических экзодинамических исследований	56
Картографічний метод дослідження сейсмічності Карпатського регіону	298
Картометрические и полевые исследования динамики речных систем Подолии	22
Картування ерозійних природно-територіальних комплексів Придністровського Опілля	3
Кафедра геоморфології Львівського національного університету: історія, сьогодення, перспективи	440
Кафедрі геоморфології Львівського національного університету імені Івана Франка – 50	472

Кобилецька Поляна	125
Колочава	126
Кольчине	127
Комплексний моніторинг ерозійно-аккумулятивних процесів і форм флювіального рельєфу	441
Комплексні дослідження змиву ґрунтів на ерозійних стаціонарах	13
Комплексные географические исследования заповедника “Расточье” и организация заповедного дела	128
Комплексный геоэкологический мониторинг состояния природной среды освоенных и заповедных территорий запада УССР	163
Комплексный подход к исследованию эрозионных процессов	442
Комп’ютерна геоінформаційно-аналітична система “Мережа об’єктів і пунктів моніторингу довкілля Львівської області”	473
Конкурсні тестові завдання з географії	299, 319, 421, 443
Конструктивно-геоморфологічні дослідження процесів трансформації структури і гідроекологічного стану річкових систем	484
Концепція еколого-географічного аналізу басейну Західного Бугу	276
Концепція еколого-геоморфологічного аналізу регіонів України	277
Королеве	129
Коропець	130
Краєзнавчий потенціал історичної географії	422
Краєзнавчі дослідження Поділля і школа	45
Критерії оцінки якості поверхневих вод	423

Ланчин	131
Лимнологический анализ регионов Украины	424
Линейная эрозия в Западной Подолии и методы ее изучения	32
Лиса гора	132
Лисець	133
Майдан	134
Масштаби антропогенних змін природи Волині та Поділля і завдання краєзнавчих досліджень у вирішенні місцевих екологічних проблем	65
Масштаби змін природного середовища міста Львова в процесі його історичного розвитку	135
Масштабы, причины и механизм изменения состояния речных систем запада Украины в XIX–XX веках	320
Математическое моделирование продольного профиля малой реки для определения направленности эрозионно-аккумулятивных процессов	164
Меандри	136
Методика и опыт исследований геоэкологического состояния и трансформации малых рек бассейнов Днестра и Западного Буга	165
Методика исследования дефлюкционных и оползневых процессов	46
Методика исследования эрозионно-аккумулятивных процессов в сопряженной системе разноранговых бассейнов равнинных и горных рек	166
Методика та основні результати оцінки геоекологічної ситуації в басейнах річок Закарпаття	198
Методические основы и результаты картометрических исследований многолетней динамики структуры речных систем (на примере Западной Подолии)	66

Методические подходы к изучению влияния мелиоративных работ на состояние малых рек	182
Методичні вказівки по підготовці курсових і дипломних робіт геоморфологічної тематики (для студентів географічного факультету)	109
Методичні засади оцінки напруги еколого-географічної ситуації адміністративного району	321
Методичні основи оцінки антропогенних перетворень рельєфу Західного регіону України	300
Методы и результаты изучения эрозионно-денудационных процессов в бассейнах рек юго-западных склонов Украинских Карпат	57
Міжгірський район	137
Міжгір'я	138
Містобудування як фактор зміни природного середовища Західного Поділля	110
Многолетняя динамика экзогенных рельефообразующих процессов (задачи, пути и методы исследования, проблемы)	38
Моделирование структуры речной сети Карпат как метод прогнозирования стока воды и наносов	111
Мониторинг воздействия эрозионно-аккумулятивных процессов в системе "склон-водосбор" на состояние малых рек	167
Мониторинг геосистем сельскохозяйственных районов Подолии (задачи и результаты стационарных исследований)	5
Мониторинг эрозионно-аккумулятивных процессов возвышенных и горных регионов Украины	395
Мониторинг изменений русел рек под влиянием эрозионно-аккумулятивных процессов и хозяйственной деятельности	396

Мониторинг состояния малых рек Украинских Карпат и их бассейнов	168
Мониторинг флювиального рельефа и эрозионно-аккумулятивных процессов в бассейновых системах Украины	397
Моніторинг ерозійних процесів на сільськогосподарських угіддях адміністративної області	301
Моніторинг ерозійно-аккумулятивних процесів стаціонарними та експериментальними методами	398
Моніторинг поверхневих вод – інформаційна база програм протипаводкового захисту у басейні Дністра	485
Моніторинг річкових систем верхньої частини басейну Дністра	356
Моніторинг техногенного рельєфу і процесів – актуальна проблема геоморфології	425
Морфографія	139
Морфосистеми урбанізованих і рекреаційних зон (на прикладі м. Львова)	140
Мукачеве	141
Мукачівський район	142
Н авчальний план спеціальності “Геоморфологія і палеогеографія” та особливості підготовки геоморфологів в університетах України	357
Надвірна	143
Надвірнянський район	144
Нараївка	145
Некоторые аспекты изучения антропогенных изменений природы Западного Подолья	4
Некоторые аспекты изучения овражной эрозии Вольни	199
Некоторые задачи и результаты оценки состояния малых рек бассейна Днестра	146

Некоторые результаты стационарного изучения смыва почв в Западной Подолии	6
Нижні Ворота	147
Нічлава	148
Новое учебное пособие для полевых практик по общему землеведению	183
О диагностических показателях степени смытости почв Западной Подолии и Предкарпатъя	17
О методах изучения и масштабах антропогенных изменений речных систем Вольно-Подольской возвышенности и северо-восточного макросклона Карпат	67
О путях разработки разноранговых схем природопользования староосвоенных регионов	58
О тенденциях и масштабах антропогенных изменений водотоков крупного города в XX веке	59
Об оценке степени антропогенных изменений полесских и лесостепных природных комплексов	33
Обертин	149
Об'єкти, завдання, напрямки і методи краєзнавчих досліджень рідного краю у школі	278
Овраги бассейна Днестра: распространение, современное состояние и тенденции многолетних изменений	150
Овраги Расточья: распространение и современное состояние	200
Организация стационарных наблюдений эрозионных процессов в условиях освоенных ландшафтов	7
Орографія	151
Особенности эколого-геоморфологических исследований курортных урбо- систем (на примере курорта Трускавец)	426
Особливо небезпечні явища природи в басейні Верхнього Дністра	444

Особливості географічних досліджень районних соціоекосистем	322
Особливості геоінформаційного моделювання катастрофічних паводків у басейні Дністра	474
Особливості комплексних досліджень стоку малих річок та їх екологічного стану	445
Отинія	152
Оценка интенсивности эрозионно-денудационных процессов возвышенных равнин	18
Оценка соотношения смыва, транзита и переотложения наносов в системах “склон – тальвег” и “водосбор – пойма – русло реки”	279
Оценка тенденций развития эрозионно-аккумулятивных процессов в бассейнах разноранговых рек Запада Украины по стоку наносов	399
Оцінка і картографування техногенного навантаження на рельєф	401
Оцінка реакції річкових систем Карпат на зміни стану басейнових Фітоценозів	400
Оцінка трансформації гідрологічного режиму Дністра та ризик екстремальних паводків	486
Падіння	201
Перегінське	202
Передмова	446
Перекат	203
Перемишлянське горбогір'я	204
Перечин	205
Перечинська улоговина	206
Перечинський район	207
Печеніжин	208

Підходи до оцінки потенціалу природного і техногенного рельєфоутворення	447
Підходи до оцінки ризику екзогенних процесів у басейні Верхнього Дністра	448
Пікуй	209
Площинний змив	210
Побочень	211
Подільське горбогір'я	212
Подходы к оценке масштабов антропогенных преобразований долинных и бассейновых систем	302
Поздовжній профіль річки	213
Показники інтенсивності ерозії як основа розробки протиерозійних заходів	23
Поляна	214
Поселенське навантаження Рогатинщини та його вплив на формування еколого-географічної ситуації	475
Постаті української геоморфології: Петро Миколайович Цись	303
Потенціал земельних ресурсів Західного регіону України і його динамічні зміни під впливом діяльності людини та ерозійних процесів	280
Похила русел різнопорядкових річок як індикатор неотектонічних рухів	281
Президенту Житомирського наукового краєзнавчого товариства дослідників Волині доценту М. Ю. Костриці	476
Прикладна гідроекологія: Навчальний посібник	449
Принципи моніторингу поверхневих вод регіону	450
Природні умови і ресурси Гуцульщини	427
Природоохоронна концепція в геоморфології	282
Природоохранные геоморфологические объекты	39

Проблеми адаптації регіонального землекористування до еколого-географічних та соціально-економічних умов	358
Проблеми історико-географічного аналізу регіонів України	283
Проблеми малих річок Волинської області на прикладі річки Луги (басейн Західного Бугу)	304
Проблеми пропускання паводкових поверхневих вод верхнього Дністра у зв'язку з освоєнням території водозбору	487
Проблеми просторово-часового аналізу ярів України	428
Проблеми сучасного землекористування в гірській частині басейну Дністра	359
Проблемы охраны водных ресурсов малых рек в горно-предгорной части бассейна Днестра	402
Програма та лабораторні роботи з курсу “Геоморфологія”	323
Професор Петро Цись – фундатор кафедри геоморфології Львівського національного університету імені Івана Франка	488
Процеси підтоплення урбосистем та їх моніторинг (на прикладі міста Львова)	403
Пути выявления антропогенных изменений природы Полесья и Вольно-Подольской возвышенности	47
Пути выявления динамических изменений состояния природных и хозяйственных систем бассейна Днестра	153
Пути картографирования изменений эколого-географического состояния речных систем и их бассейнов	169
Пути картографирования многолетних тенденций развития системы расселения и изменения экологической ситуации в бассейне Днестра	112
Пути картографирования морфодинамических процессов в природоохран-ных и рекреационных целях (на примере Карпатского природного парка)	29
Р азвитие эрозионных процессов и трансформация речных систем при антропогенном воздействии на их бассейны (на примере Западной Украины)	305

Распространение, тенденции развития и прогноз овражной эрозии в западном регионе Украины	170
Рахів	215
Рахівський район	216
Реакция речных систем Волыни на хозяйственное воздействие	360
Региональный экогеоморфологический анализ агрландшафтов: сущность, объект, задачи, проблемы	306
Региональный эколого-геоморфологический анализ: сущность, содержание, актуальные проблемы и задачи	307
Регіональна екогеографія і краєзнавство: точки дотику і взаємодії	361
Регіональний еколого-геоморфологічний аналіз	362
Регіональні закономірності поширення і тенденції розвитку яркових систем басейну Дністра	184
Результаты исследований современных геоморфологических процессов на Закарпатском эрозионном стационаре	34
Результаты экспериментальных исследований эрозионных процессов на сельскохозяйственных угодьях Подолья	113
Ретроспективный анализ состояния речных систем Карпат и Волыно-Подольской возвышенности как метод прогнозирования их развития	68
Речные системы Западного Подолья: методика выявления масштабов и причин многолетних изменений их структуры и экологического состояния	114
Ризик гідргеоморфологічних процесів у басейні Верхнього Дністра і природно-ресурсний потенціал регіону	451
Ризик розвитку небезпечних природних і техногенних геоморфологічних процесів	363
Рівнини	217
Річкова система Західного Бугу: особливості будови, структурна організація, тенденції зміни стану в ХХ ст.	154

Рогатин	218
Рогатинський район	219
Рогатинсько-Ходорівське Опілля	220
Рожнятів	221
Рожнятівський район	222
Розчленування рельєфу	223
Роль ерозійних процесів в зміні стану флювіальних систем західного регіону України	308
Роль историко-географических и геоморфологических исследований в решении социэкологических проблем староосвоенных регионов	48
Роль картографічних методів у визначенні тенденцій змін довкілля	452
Роль ландшафтного фактора в формировании городской среды на различ- ных этапах развития г. Львова	171
Роль структурного аналізу гірської частини басейну Дністра у вирішенні соціоекологічних проблем	324
Руслові процеси	224
Руслові утворення	225
С валява	226
Свалявська улоговина	227
Свалявський район	228
Связи регулирования в системе “водосбор – русло реки” и их использование в мелиоративных целях	30
Сейсмогенні фактори рельєфоутворення	325
Сейсмогеоморфологія – актуальний напрям науки про рельєф	326
Середнє	229
Середній Верецький перевал	230

Серия карт для оценки факторов рельефа и определения потенциальной опасности эрозии почв	8
Синяк	231
Системный подход к изучению динамики экзогенных процессов	40
Смыв почвы тальмими водами с сельскохозяйственных водосборов Западной Подолии	14
Снятин	232
Снятинський район	233
Современное рельефообразование гор и возвышенностей: потенциал процессов, его реализация, пути их прогнозирования	69
Современное состояние и тенденции изменения малых рек бассейна Днестра	115
Солотвин	234
Солотвина	235
Соотношение эндогенного и экзогенного фактора в развитии речных долин северной Камчатки	364
Соціоекологічний моніторинг ерозійних процесів	327
Соціоекологічний моніторинг малих річок Розточчя	328
Соціоекологічні аспекти дослідження малих річок Волині	329
Спектр и интенсивность экзогенных процессов возвышенных древнеосвоенных равнин и горных стран	70
Специфіка геоінформаційного моделювання екстремальних паводків	477
Стан річкових систем як реакція на сучасне рельєфотворення в їх басейнах	155
Старий Самбір	236
Стариця	237
Старосамбірський район	238

Стационарные исследования динамики экзогенного рельефообразования в западном регионе СССР	41
Стационарные исследования для обоснования противоэрозионных мероприятий в Предкарпатье и Западной Подолии	9
Стационарные исследования интенсивности экзогенных процессов в разных ландшафтных зонах Украинских Карпат	71
Стационарні дослідження сучасного рельєфоутворення на заході України: напрями, результати, проблеми, перспективи	330
Стационарні, напівстационарні та експериментальні дослідження ерозійних процесів: Текст лекцій	185
Степень антропогенной трансформации речных систем как показатель динамики рельефа	35
Структурний аналіз малих річкових систем при комплексних еколого-географічних дослідженнях басейну Дністра	365
Структурно-функциональный анализ речных систем – конструктивно-географическая основа оптимизации геоэкологической ситуации Закарпатья	366
Структурный анализ речных систем как инструмент оценки процессов деградации малых рек и изменения гидроэкологической ситуации	367
Ступенева професійна освіта: спроба концептуального підходу	404
Суходоли	239
Сучасний стан водно-болотних угідь регіонального ландшафтного парку “Прип’ять – Стохід” та їх біорізноманіття	478
Сучасні проблеми геоморфології Західного Полісся України	405
Т енденции и причины изменения состояния речных систем Запада Украины в XIX–XX веках	186

Тенденции изменения состояния малых рек как результат антропогенного воздействия и развития эрозионно-аккумулятивных процессов в их бассейнах	187
Тенденции изменения стока воды и наносов рек бассейна Днестра	453
Тенденции многолетних изменений стока воды в речных системах Верхнего Днестра	429
Тенденции развития эрозионных процессов в Предкарпатье и Подолии	116
Тенденції зміни потенціалу земельних і водних ресурсів під впливом ерозійно-аккумулятивних процесів (на прикладі заходу України)	172
Тенденції зміни структури і геоекологічного стану ріки Ставчанка (Західне Поділля)	188
Теоретические основы исследования экзогенных геомор- фологических процессов горных и возвышенных регионов	72
Территориальные различия в хозяйственной освоенности бассейна Западного Буга, их влияние на гидроэкологическое состояние рек	309
Техногенез та еколого-географічні проблеми Львівщини	454
Тисмениця	240
Тисменицький район	241
Тлумацький район	242
Тлумач	243
Товариству дослідників Волині – 100 років	455
Топонимы Подолии как отображение особенностей природы и хозяйствен- ного освоения территории	36
Трансформація структури річкових систем басейну Дністра та їх гідрологічного режиму	456
Трансформація структури річкової сітки басейну Західного Бугу як показник його екологічного стану	310

Трускавець	244
Турї Ремети	245
Тячів	246
Тячівський район	247
У жгород	248
Ужгородський район	249
Украинская геоморфологическая школа: истоки, становление, взгляд в будущее	457, 458
Украинско-польские географические исследования Еврорегиона Буг и Расточья	489
Українська геоморфологія: історія, напрямки, завдання, проблеми	311
Українська екогеоморфологія: стан, завдання, перспективи, проблеми	368
Улоговина	250
Урбоекогеоморфологічний аналіз і синтез	490
Усть-Чорна	251
Учебные практики на географическом факультете Львовского университета	60
Ф лювіальна геоморфологія	189
Флювіальні процеси гірських регіонів як передумови катастрофічного переформування рельєфу та зростання екологічної напруги	369
Форми рельєфу	252
Формирование овражно-балочных систем Подольского Приднестровья	1
Формы проявления эрозионно-аккумулятивных процессов на малых речных водосборах	190

Х арактеристика якості поверхневих вод малих річок басейну Свині	430
Хворобливість населення як індикатор соціально-економічної та екологічної ситуації (на прикладі Рогатинщини, Україна)	331
Хімічний склад природних вод як основа для розуміння гідроекологічних процесів	431
Хозяйственная деятельность как фактор многолетних изменений состояния речных систем Вольно-Подольской возвышенности и Карпат	61
Хуст	253
Хустський район	254
Ц ирк	255
Ч ернелиця	256
Чинадієве	257
Чоп	258
Ш ипіт	259
Шипот	260
Шляхи активізації краєзнавчих досліджень стану природи України та її антропогенних змін	156
Шляхи оптимізації використання рельєфу урбанізованих територій Волинської височини	157
Я блунів	261
Яремча	262
Ясіня	263

A nalysis of contemporary Harmful engineering geological processes in the basin of the Tisza	332
B adania potencjału przyrodniczego i krajobrazowego doliny rzeki Dniestr	432
Badania przepływu materiału zawieszzonego i substancji rozpuszczalnych na przykładzie górnej Karpackiej części zlewni Cisy (Tissy) – Ukraina	370
Balance of alluviums in the systems “Slope – water gathering – river” and ecological state of water currents	333
Bilan erosion-sedimentation sur les versants et dans les bassins versants d’une region antropisées	312
C hanges in the structure of river systems and the state of small rivers under the effect of nature and anthropogenic factors	313
Charakterystyka hydrologiczna Roztocza ukraińskiego	406
D ie ersten Bodenkadaster als eine Informationsquelle über den Zustand der landwirtschaftlichen Nutzflächen und über die Galizienwirtschaft Ende des 18 und anfang des 19 Jahrhunderts	334
E rosion-sedimentary balance of slopes and Basin systems of the developed Region	314
Estimation of the changes of international basins hydroecological state on the territory of western Ukraine under the influence of human activity	335
G eoecological monitoring of environmental condition of transboundary of Fluvial processes of the Western Ukraine	336
Geoecologiczny stan rzek ukraińskiej części dorzecza górnego Bugu	337
Geomorfologia ekologiczna systemów fluwialnych. Zagadnienia teoretyczne i metodyczne	459

GIS jako narzędzie modelowania procesów zatopienia doliny Górnego Dniestru w czasie ekstremalnych powodzi	479
H ydrological and environmental-geographical analysis of the Tysa basin river system	338
Hydrological and hydroecological problems of the Tysa basin and ways of their solving	371
L e rôle des crues et des inondations extrêmes dans la forma- tion du relief fluvial de la region occidentale de l'Ukraine	315
Les activités de l'homme comme facteur de la transformation de structure, du fonctionnement et de l'état hydroécologique du système des rivières en Ukraine	407
M onitoring of exogenous land-forming processes in the Carpathian Region	408, 409
O cena procesów erozji i akumulacji wywołanych czynnikami naturalnymi i antropogenicznymi w dorzeczu Dniestru	372
P olityka ekologiczna w ukraińskiej części euroregionu Bug. Prioritetowe kierunki działań	373
Procesy transformacji w systemach rzecznych dorzecza Dniestru	460
Przedsięwzięcia mające na celu rekultywację odwodnionych i ochronę wtórnie zabagnionych obszarów	374
S tan i tendencje zmian systemów rzecznych Roztocza na terenie Ukrainy	375
Stan i zmiany ilości i jakości wód Bugu i jego dopływów	376
Strategia poprawy sytuacji ekologicznej lwowsko-wołyńskiego okręgu wydobywczo-przemysłowego	377
Sytuacja geoekologiczna w dorzeczu Bugu Zahodniego oraz sposoby jej poprawy	264
T ektoniczne uwarunkowania sieci rozcięć erozyjnych Podola i Roztocza	265

The channel declivity of the different order rivers as indicator of the neotectonic movements	284
The degradation of river systems in Ukraine is caused by the natural and antropogenic factors	378
The degradation of river systems in Western Ukraine caused by the natural and antropogenic factors	339
The dynamics of the river network structure in the Dnister basin as reaction on the antropogenic changes of nature conditions	461
The role of spring floods in reformation of fluvial relief in western region of Ukraine	316
The tendencies of fluvial systems state change in the Western Ukraine in the twentyth century	285
Z miany w strukturze i zagospodarowaniu przestrzennym obwodu wołyńskiego w ciągu ostatnich 20 lat	379

АЛФАВІТНИЙ ПОКАЖЧИК НАУКОВИХ ДОПОВІДЕЙ ІВАНА КОВАЛЬЧУКА

А ктуальні напрями вивчення техногенного рельєфу і процесів	744
Актуальні проблеми географічних досліджень процесів деградації ґрунтів західного регіону України	634
Актуальные проблемы и задачи региональных эколого-геоморфологических исследований	654
Алгоритм пространственно-временной оценки антропогенной трансформации природных комплексов и их компонентов	582
Анализ структуры речных систем и флювиальных процессов горно-предгорной зоны бассейна Днестра	719
Аналіз стоку наносів як інтегрального показника схилової та руслової ерозії	692
Аналіз тенденцій зміни гідрологічного режиму річок за допомогою геоінформаційних технологій	745
Антропогенная динамика растительного покрова Подольской возвышенности и современное рельефообразование	583
Антропогенная трансформация гидросети г. Львова и ее экологические последствия	617
Антропогенные изменения лесных экосистем Подольской возвышенности: масштабы преобразования, методы оценки, пути оптимизации их состояния	559
Б аланс наносов в системе “склон – водосбор – река” и его влияние на экологическое состояние водотоков	635
Бассейновый подход в региональных геоэкологических исследованиях	655
Бассейновый подход к изучению современных экзогенных процессов рельефообразования	563

Вектори розвитку української геоморфології	786
Выявление тенденций развития природы в историческое время – научная основа совершенствования природопользования	564
Водні ресурси, гідрологічний режим річок та озер регіонального природного парку “Прип’ять – Стохід”	787
Водоносність річок Карпат	797
Возможности моделирования динамики оврагов с использованием ЭВМ и полустационарных наблюдений	636
Вопросы методики исследования антропогенных изме- нений структуры речных систем, стока воды и наносов	565
Вплив руйнівних повеней та зсувних процесів на функціонування інженерних мереж	798
Временной аспект анализа антропогенных изменений состояния и ространственной организации речных систем	602
Географические следствия мелиоративного воздействия на малые реки и пути оптимизации их состояния”	560
Географічна інформаційна система в дослідженнях гідрологічного режиму басейну Верхнього Дністра	746
Географічний аналіз техногенного впливу на рельєф Львівщини	720
Географічні аспекти моніторингу змін рослинного покриву Західної України під впливом природних і нтропогенних факторів	656
“Географія українських і сумежних земель” і “Атлас України та сумежних країв” у контексті українознавчих студій	754
Геоєкологічна ситуація у басейні ріки Прип’ять (Волинська область) і шляхи її оптимізації комплексом інженерно-технічних заходів	755
Геоєкологічний аналіз Західного регіону України	721

Геоекологічні аспекти використання гідроенергетичного потенціалу малих річок	693
Геоекологічні проблеми Львівського регіону і шляхи їх вирішення	756
Геоинформационные технологии в историческом анализе эколого-географических проблем давноосвоенных бассейновых систем	799
Геоінформаційне моделювання гідргеоморфологічних процесів у долині Верхнього Дністра	757
Геоінформаційні системи в еколого-географічних дослідженнях басейнів. Інформаційне забезпечення моніторингу земель	694
Геоморфологический блок географической информационной системы административного района	657
Геоморфологічна та історико-географічна спадщина професора Володимира Кубійовича	658
Геоморфологічний аналіз потенціалу рельєфоутворення	722
Геоморфологічний аналіз річкових систем: традиційні та нові напрями	695
Гідргеоморфологічні проблеми долини Прип'яті	758
Геоморфологічні основи реконструкції парків міста Львова	603
Гідргеоморфологічні режими річок заходу України та їх тренди	800
Гідрографо-геоморфологічний аналіз Української частини басейну Західного Бугу	723
Гідроекологічні проблеми річкових басейнів у прикордонній частині Західної України	637
Гідролого-геоморфологічний аналіз енергетичного потенціалу річок Карпат	759
Господарське освоєння Волино-Подільської височини	574

Динамика современных экзогенных рельефообразующих процессов в Украинских Карпатах и прогнозирование их развития	551
Досягнення і проблеми екологічної геоморфології	760
Екологічна геоморфологія: проблеми і перспективи	638
Екологічна геоморфологія: успіхи, проблеми, перспективи	761
Екологічні проблеми енергетики та шляхи їх вирішення	724
Еколого-географічне картографування річкових систем Поділля з метою оптимізації природокористування	584
Еколого-географічний аналіз басейну малої ріки як чинник стабілізації економічного розвитку	696
Еколого-географічний аналіз західного регіону України: теоретичні і прикладні аспекти	639
Еколого-географічний аналіз земельних ресурсів Рогатинщини для потреб оптимізації землекористування	697
Еколого-географічний моніторинг малих річок Карпатського регіону	676
Еколого-географічні дослідження басейну Дністра для потреб стабільного розвитку	698
Еколого-географічні дослідження зміни довкілля Українських Карпат: аналіз, синтез, прогноз	801
Еколого-географічні проблеми Карпатського регіону та пріоритетність їх вирішення	624
Еколого-геоморфологічний аналіз басейну Дністра: концепція, засоби реалізації, основні результати	725
Еколого-геоморфологічний аналіз Розточчя як наукова база формування природно-заповідного фонду	762
Еколого-геоморфологічний аналіз урбосистем	699
Еколого-геоморфологічні проблеми інтенсивно меліорованих басейнів малих рік	618

Еколого-геоморфологічні проблеми техногенно-активізованого сульфатного карсту Українського Передкарпаття	726
Еколого-краєзнавчі дослідження регіону	700
Еколого-педологічний аналіз адміністративної області (на прикладі Тернопільщини)	640
Експериментальні дослідження в українській геоморфології	701
Ерозійні процеси в Українських Карпатах: чинники, поширення, тенденції розвитку	727
Ерозійні процеси на території Рогатинщини та їх вплив на стан малих річок	659
Ерозійні процеси як фактор зниження якості земельних ресурсів Волині	641
Ерозійні процеси як чинник дестабілізації екологічної та соціально-економічної ситуації Львівщини	702
Э кологические проблемы мелиоративного воздействия на малые реки и их бассейны	575
Еколого-географічні дослідження річкових систем з використанням геоінформаційних технологій	703
Еколого-географічні проблеми міст і промислово-міських агломерацій Західної України	660
Еколого-географічний аналіз ерозійно-аккумулятивних процесів адміністративного району	642
Еколого-географічний аналіз і картографування адміністративного району	661
Еколого-геоморфологічні аспекти вивчення ерозійно-аккумулятивних процесів у басейнах річок різних рівнів освоєних регіонів	619
Еколого-геоморфологічні аспекти вивчення процесів деградації малих річок регіонів давнього землекористування	620
Еколого-геоморфологічні аспекти вивчення стану і динаміки пойм рівнинних і гірських річок	621

Эколого-геоморфологические аспекты оценки степени экстремальности паводков и половодий, их влияния на природно-хозяйственные системы	662
Эколого-геоморфологический анализ динамики и трансформации флювиальных систем за историческое время	625
Эколого-геоморфологический анализ эрозионно-аккумулятивных процессов в системе “склон – водосбор – русло реки”	604
Эколого-геоморфологический анализ флювиальных систем гор	626
Эколого-геоморфологическое обоснование противоэрозионных мероприятий в бассейнах Карпатских рек	627
Эколого-экономические вопросы использования земельных ресурсов Подолии”	548
Эрозионные преобразования водосборов малых рек в условиях агроландшафтов	555
З авдання і методи краєзнавчих досліджень стану та історичних змін гідрологічних об’єктів Поділля	566
Завдання та напрямки медико-географічних досліджень	643
Задачи и результаты эколого-геоморфологической оценки состояния малых рек бассейна Днестра	605
Закономірності розвитку ерозійно-аккумулятивних процесів у басейнових системах Карпато-Подільського регіону	728
И зменение свойств почвенного покрова сельскохозяйственных угодий как показатель динамики эрозионных процессов	567
Изучение состояния геологической среды города в природоохранных целях	585

Инженерно-геоморфологические исследования Карпат и Вольно-Подольской возвышенности: итоги, проблемы, задачи и методы их решения	568
Инженерно-геоморфологические исследования Карпат и Вольно-Подольской возвышенности: проблемы, задачи и методы их решения	569
Использование геоморфологических методов в экологических исследованиях окружающей среды	763
Историко-географические исследования этнографических земель Украины	802
Историко-геоморфологический анализ горного региона	789
Историко-геоморфологический анализ и синтез: сущность, задачи, перспективы	803
І нженерно-геоморфологічний аналіз рельєфу міських територій західного регіону УРСР для потреб будівництва	593
Інтегральна оцінка напруги еколого-геоморфологічної ситуації Розточчя і прилеглої території	764
Історико-краєзнавчі дослідження регіону: теорія і практика	729
К оценке степени загрязнения поверхностных вод Закарпатья	628
Карты степени пораженности территории ЭГП и интенсивности их развития – основа прогностических экзодинамических исследований	570
Картографические методы изучения многолетней динамики структуры и экологического состояния малых рек	586
Картографический метод оценки масштабов антропогенной трансформации компонентов ПТК Запада Украины	606
Картографическое моделирование исторических изменений природной среды давноосвоенных регионов	571

Картографическое обеспечение рационального природопользования в регионе (на примере Подолии)	549
Картографічний метод дослідження сейсмічності Карпатського регіону	663
Картометрические и полевые исследования динамики речных систем Подолии	547
Кафедри геоморфології Львівського національного університету – 50	765
Комплексные географические исследования заповедника “Расточье” и организация заповедного дела	594
Комплексный геоэкологический мониторинг состояния природной среды освоенных и заповедных территорий запада УССР	607
Комплексный подход к исследованию эрозионных процессов	766
Комп’ютерна геоінформаційно-аналітична система “Мережа об’єктів і пунктів моніторингу довкілля Львівської області”	790
Конструктивно-геоморфологічні дослідження процесів трансформації структури і гідроекологічного стану річкових систем	767
Концепція еколого-географічного аналізу басейну Західного Бугу	644
Концепція еколого-геоморфологічного аналізу регіонів України	645
Краєзнавчий потенціал історичної географії	747
Краєзнавчі дослідження Поділля і школа	561
Л имнологический анализ регионов Украины	748
М асштабы антропогенных изменений природы Волині та Поділля і завдання краєзнавчих досліджень у вирішенні місцевих екологічних проблем	576

Масштаби змін природного середовища міста Львова в процесі його історичного розвитку	595
Математическое моделирование продольного профиля малой реки для определения направленности эрозионно-аккумулятивных процессов	608
Методика и опыт исследований геоэкологического состояния и трансформации малых рек бассейнов Днестра и Западного Буга	609
Методика исследования эрозионно-аккумулятивных процессов в сопряженной системе разноранговых бассейнов равнинных и горных рек	610
Методика та основні результати оцінки геоекологічної ситуації в басейнах річок Закарпаття	629
Методические подходы к изучению влияния мелиоративных работ на состояние малых рек	622
Методичні засади оцінки напруги еколого-географічної ситуації адміністративного району	677
Методичні основи оцінки антропогенних перетворень рельєфу Західного регіону України	664
Методы и результаты изучения эрозионно- денудационных процессов в бассейнах рек юго-западных склонов Украинских Карпат	572
Містобудування як фактор зміни природного середовища Західного Поділля	587
Моделирование структуры речной сети Карпат как метод прогнозирования стока воды и наносов	588
Мониторинг воздействия эрозионно-аккумулятивных процессов в системе “склон-водосбор” на состояние малых рек	611
Мониторинг геосистем сельскохозяйственных районов Подолии (задачи и результаты стационарных исследований)	542

Мониторинг эрозионно-аккумулятивных процессов возвышенных и горных регионов Украины	730
Мониторинг изменений русел рек под влиянием эрозионно-аккумулятивных процессов и хозяйственной деятельности	731
Мониторинг состояния малых рек Украинских Карпат и их бассейнов	612
Мониторинг флювиального рельефа и эрозионно-аккумулятивных процессов в бассейновых системах Украины	732
Моніторинг довкілля як конструктивно-географічна проблема	791
Моніторинг ерозійних процесів на сільськогосподарських угіддях адміністративної області	665
Моніторинг ерозійно-аккумулятивних процесів стаціонарними та експериментальними методами	733
Моніторинг річкових систем верхньої частини басейну Дністра	704
Моніторинг техногенного рельєфу і процесів – актуальна проблема геоморфології	749
Н авчальний план спеціальності “Геоморфологія і палеогеографія” та особливості підготовки геоморфологів в університетах України	705
Некоторые аспекты изучения антропогенных изменений природы Западного Подолья	541
Некоторые аспекты изучения овражной эрозии Волыни	630
Некоторые задачи и результаты оценки состояния малых рек бассейна Днестра	596
Некоторые результаты стационарного изучения смыва почв в Западной Подолии	543
О путях разработки разноранговых схем природопользования староосвоенных регионов	577

Об оценке степени антропогенных изменений полесских и лесостепных природных комплексов	552
Об'єкти, завдання, напрямки і методи краєзнавчих досліджень рідного краю у школі	646
Овраги бассейна Днестра: распространение, современное состояние и тенденции многолетних изменений	597
Овраги Расточья: распространение и современное состояние	631
Организация стационарных наблюдений эрозионных процессов в условиях освоенных ландшафтов	544
Особенности эколого-геоморфологических исследований курортных урбосистем (на примере курорта Трускавец)	750
Особливості географічних досліджень районних соціоекосистем	678
Особливості комплексних досліджень стоку малих річок та їх екологічного стану	768
Оценка соотношения смыва, транзита и переотложения наносов в системах “склон – тальвег” и “водосбор – пойма – русло реки”	647
Оценка тенденций развития эрозионно-аккумулятивных процессов в бассейнах разноранговых рек Запада Украины по стоку наносов	734
Оцінка реакції річкових систем Карпат на зміни стану басейнових фітоценозів	735
Оцінка трансформованості компонентів довкілля Розточчя	769
Перспективи гідргеоморфологічних досліджень Розточчя і басейну Західного Бугу	770
Підходи до оцінки потенціалу природного і техногенного рельєфоутворення	771
Підходи до оцінки ризику екзогенних процесів у басейні Верхнього Дністра	772

Підходи к оцeнкe мaсштaбoв aнтoрoпoгeннoгo прeбрaзoвaннoгo дoлiннoгo i бaсeйнoвoгo сiстeм	666
Пoсeлeнськe нaвaнтaжeннa Рoгaтiнщини тa йoгo вплив нa фoрмувaння eкoлoгo-гeoгрaфiчнoї ситyaцiї	792
Пoстaтi укрaїнськoї гeoмoрфoлoгiї: Пeтрo Микoлaйoвич Цись	667
Пoтeнцiл зeмeльнoгo рeсyрсiв Зaxiднoгo рeгioнy Укрaїни i йoгo динaмiчнi змiни пiд впливoм дiяльнoстi лyдини тa eрoзiйнoгo прoцeсiв	648
Пoхил рyсeл рiзнoпoрядкoвoгo рiчoк як iндикaтoр нeoтeктoнiчнoгo рyхiв	649
Принципи мoнiтoрингy пoвeрхнeвoгo вoд рeгioнy	773
Прiрoдooхoрoннa кoнцeпцiя в гeoмoрфoлoгiї	650
Прiрoдooхoрaннe гeoмoрфoлoгiчeскiє oб'єктy	556
Прoблeми aдaптaцiї рeгioнaльнoгo зeмлeкoрiстyвaння дo eкoлoгoгeoгрaфiчнoгo тa сoцiяльнo-eкoнoмiчнoгo yмoв	706
Прoблeми бeзпeрeрвнoї гeoeкoлoгiчнoї oсвiти гeoгрaфiв пeдaгoгiчнoгo прoфiлю	668
Прoблeми iстoрикo-гeoгрaфiчнoгo aнaлiзy рeгioнiв Укрaїни	651
Прoблeми мaлoгo рiчoк Волинськoї oблaстi нa приклaдi рiчкo Лyги (бaсeйн Зaxiднoгo Бyгy)	669
Прoблeмy oхoрaнy вoднoгo рeсyрсoв мaлoгo рeк в гoрнo-прeдгoрнoї чaстини бaсeйнa Днeстрa	737
Прoблeми прoстoрoвo-чaсoвoгo aнaлiзy ярiв Укрaїни	751
Прoблeми сyчaснoгo зeмлeкoрiстyвaння в гiрськiй чaстинi бaсeйнy Днiстрa	707
Прoблeми фoрмувaння сyчaснoї укрaїнськoї гeoмoрфoлoгiчнoї тeрмiнoлoгiї	736
Прoблeмнi питaння стyпeнeвoї гeoгрaфiчнoї oсвiти	774
Прoфeсoр Пeтрo Цись – фyндaтoр кaфeдри гeoмoрфoлoгiї Львiвськoгo нaцioнaльнoгo yнiвeрситeтy iмeнi Iвaнa Фрaнкa	775

Процеси підтоплення урбосистем та їх моніторинг (на прикладі міста Львова)	738
Пути выявления динамических изменений состояния природных и хозяйственных систем бассейна Днестра	598
Пути картографирования изменений эколого-географиче- ского состояния речных систем и их бассейнов	613
Пути картографирования многолетних тенденций развития системы расселения и изменения экологической ситуации в бассейне Днестра	589
Пути картографирования морфодинамических процессов в природоохранных и рекреационных целях (на примере Карпатского природного парка)	550
Р аспространение, тенденции развития и прогноз овражной эрозии в западном регионе Украины	614
Реакция речных систем Волыни на хозяйственное воздействие	708
Региональный экогеоморфологический анализ агрolandшафтов: сущность, объект, задачи, проблемы	670
Региональный эколого-геоморфологический анализ: сущность, содержание, актуальные проблемы и задачи	671
Регіональна екогеографія і краєзнавство: точки дотику і взаємодії	709
Регіональний історико-геоморфологічний аналіз і синтез: суть і роль у вирішенні екологічних проблем	804
Результаты экспериментальных исследований эрозийных процессов на сельскохозяйственных угодьях Подолья	590
Ретроспективный анализ состояния речных систем Карпат и Волино-Подольской возвышенности как метод прогнозирования их развития	578
Речные системы горных регионов: анализ, моделирование, экологический синтез, прогноз	793

Ризик гідрогеоморфологічних процесів у басейні Верхнього Дністра і природно-ресурсний потенціал регіону	776
Ризик розвитку небезпечних природних і техногенних геоморфологічних процесів	710
Річкова система Західного Бугу: особливості будови, структурна організація, тенденції зміни стану в ХХ ст.	599
Роль историко-географических и геоморфологических исследований в решении социоэкологических проблем староосвоенных регионов	562
Роль картографічних методів у визначенні тенденцій змін довкілля і забезпеченні їх моніторингу	777
Роль ландшафтного фактора в формировании городской среды на различных этапах развития г. Львова	615
Роль структурного аналізу гірської частини басейну Дністра у вирішенні соціоекологічних проблем	679
С ейсмогенні фактори рельєфоутворення	680
Сейсмогеоморфологія – актуальний напрям науки про рельєф	681
Серия карт для оценки факторов рельефа и определения потенциальной опасности эрозии почв	545
Современное рельефообразование гор и возвышенностей: потенциал процессов, его реализация, пути их прогнозирования	579
Современное состояние и тенденции изменения малых рек бассейна Днестра	591
Соотношение эндогенного и экзогенного фактора в развитии речных долин северной Камчатки	711
Соціоекологічний моніторинг ерозійних процесів	682
Соціоекологічний моніторинг малих річок Розточчя	683
Соціоекологічні аспекти дослідження малих річок Волині	684

Спектр и интенсивность экзогенных процессов возвышенных древнеосвоенных равнин и горных стран	580
Стационарные исследования динамики экзогенного рельефообразования в западном регионе УССР	557
Стационарные исследования для обоснования противоэрозионных мероприятий в Предкарпатье и Западной Подолии	546
Стационарные исследования интенсивности экзогенных процессов в разных ландшафтных зонах Украинских Карпат	581
Стационарні дослідження сучасного рельєфоутворення на заході України: напрями, результати, проблеми, перспективи	685
Степень антропогенной трансформации речных систем как показатель динамики рельефа	553
Структурний аналіз малих річкових систем при комплексних еколого-географічних дослідженнях басейну Дністра	712
Структурный анализ речных систем как инструмент оценки процессов деградации малых рек и изменения гидроэкологической ситуации	713
Структурно-функциональный анализ речных систем – конструктивно-географическая основа оптимизации геоэкологической ситуации Закарпатья	714
Сучасні проблеми геоморфології Західного Полісся України. Антропогенний морфогенез поліської зони Львівщини	739
Т енденции изменения состояния малых рек как результат антропогенного воздействия и развития эрозионно- аккумулятивных процессов в их бассейнах	623
Тенденции изменения стока воды и наносов рек бассейна Днестра	778

Тенденции многолетних изменений стока воды в речных системах Верхнего Днестра	752
Тенденции развития эрозионных процессов в Предкарпатье и Подолии	592
Тенденції змін гідрологічного режиму річок басейну Дністра у другій половині ХХ-го століття	779
Тенденції зміни довкілля Розточчя і роль національних парків у забезпеченні їх моніторингових досліджень	780
Тенденції зміни потенціалу земельних і водних ресурсів під впливом ерозійно-аккумулятивних процесів (на прикладі заходу України)	616
Территориальные различия в хозяйственной освоенности бассейна Западного Буга, их влияние на гидроэкологическое состояние рек	672
Техногенні зміни геоморфосфери гірничо- промисловими комплексами Карпатського регіону	740
Топонимы Подолии как отображение особенностей природы и хозяйственного освоения территории	554
У краинская геоморфологическая школа: истоки, становление, взгляд в будущее	781, 782
Українська геоморфологія: історія, напрямки, завдання, проблеми	673
Українська екогеоморфологія: стан, завдання, перспективи, проблеми	715
Українське географічне краєзнавство: історія, сучасний стан, проблеми і перспективи	794
Урбоекогеоморфологічний аналіз і синтез: суть, завдання, практична реалізація, проблеми	783
Успіхи і проблеми української екологічної геоморфології	784
Ф лювіальні процеси гірських регіонів як передумови катастрофічного переформування рельєфу та зростання екологічної напруги	716

Х воробливість населення як індикатор соціально-економічної та екологічної ситуації (на прикладі Рогатинщини, Україна)	686
Хозяйственная деятельность как фактор многолетних изменений состояния речных систем Вольно-Подольской возвышенности и Карпат	573
Ц ифровая модель территории типа ДТМ в моделировании гидролого-геоморфологических процессов бассейновых геосистем	795
Ш ляхи активізації краєзнавчих досліджень стану природи України та її антропогенних змін	600
Шляхи оптимізації використання рельєфу урбанізованих територій Волинської височини	601
Шляхи оптимізації підготовки фахівців екологічного профілю	806
A nalysis of contemporary Harmful engineering geological processes in the basin of the Tisza. Hydrological and environmental-geographical analysis of the Tysa basin river system	687
B adania potencjału przyrodniczego i krajobrazowego doliny rzeki Dniestr	753
Balance of alluviums in the systems “Slope – water gathering – river” and ecological state of water currents	688
Bilan erosion-sedimentation sur les versants et dans les bassins versruts d’une region antropopisées	674
C harakterystyka hydrologiczna Roztocza ukraińskiego	741
D ie ersten Bodenkadaster als eine Informationsquelle über den Zustand der landwirtschaftlichen Nutaflachten und über die Galizienwirtschaft Ende des 18 und anfang des 19 Jahrhunderts	691

E stimation of the changes of international basins hydroecological state on the territory of western Ukraine under the influence of human activity	689
G IS jako narzędzie modelowania procesów zatopienia doliny Górnego Dniestru w czasie ekstremalnych powodzi	796
H ydrological and hydroecological problems of the Tysa basin and ways of their solving	717
L es activités de l'homme comme facteur de la transformation de structure, du fonctionnement et de l'état hydroécologique du système des rivières en Ukraine	742
M onitoring of exogenous land-forming processes in the Carpathian Region	743
P rocesy transformacji w systemach rzecznych dorzecza Dniestru	785
S ytuacja geoekologiczna w dorzeczu Bugu Zahodniego oraz sposoby jej poprawy	632
T ektoniczne uwarunkowania sieci rozcięć erozyjnych Podola i Roztocza	633
The channel declivity of the different order rivers as indicator of the neotectonic movements	652
The degradation of river systems in Ukraine is caused by the natural and antropogenic factors	718
The degradation of river systems in Western Ukraine caused by the natural and antropogenic factors	690
The role of spring floods in reformation of fluvial relief in western region of Ukraine	675
The tendencies of fluvial systems state change in the Western Ukraine in the twentyth century	653
Z miany środowiska przyrodniczego Karpat Wschodnich: analiza i synteza ekologo-geograficzna	807

ТЕМАТИЧНИЙ ПОКАЖЧИК

Антропогенна трансформація і деградація довкілля та його компонентів, екологічний стан природногосподарських систем	4, 15, 33, 42, 47, 50, 55, 59, 61, 65, 67, 73, 74, 110, 112, 135, 153, 156, 158, 162, 165, 169, 172, 173, 182, 188, 197, 198, 264, 266, 269, 280, 285, 288, 292, 297, 300, 302, 305, 309, 310, 313, 320, 321, 333, 335, 337, 339, 353, 360, 362, 367, 468, 469, 372, 378, 379, 382, 383, 387, 388, 397, 401, 407, 410, 418, 419, 420, 438, 448, 449, 452, 453, 456, 459, 460, 461, 466, 470, 475, 484, 486
Видатні постаті географії	289, 303, 440, 455, 457, 458, 465, 473, 476, 488
Геоекологічний аналіз	341, 342, 343, 362, 384, 385, 434, 438
Геоінформаційне моделювання	369, 290, 344, 369, 411, 414, 415, 464, 473, 474, 477, 479, 481
Гідрогеоморфологічний аналіз	386, 466, 481, 482
Гідрографічні, гідрологічні, гідроекологічні, гідрохімічні дослідження річкових систем	22, 24, 27, 35, 43, 50, 61, 64, 66, 67, 68, 102, 108, 111, 114, 115, 118, 146, 154, 155, 158, 160, 162, 165, 166, 167, 168, 169, 173, 174, 176, 181, 182, 186, 187, 188, 189, 178, 179, 198, 193, 194, 195, 196, 264, 267, 269, 282, 284, 285, 291, 292, 293, 296, 297, 302, 304, 305, 308, 309, 310, 313, 315, 316, 317, 318, 320, 328, 329, 337, 338, 344, 345, 346, 348, 349, 354, 356, 360, 362, 364, 365,

	366, 367, 369, 370, 371, 375, 376, 378, 380, 381, 385, 386, 387, 389, 393, 396, 397, 399, 400, 402, 406, 407, 411, 414, 415, 429, 430, 432, 433, 435, 436, 437, 438, 444, 445, 449, 451, 453, 456, 459, 460, 461, 463, 466, 468, 468, 469, 474, 477, 478, 479, 480, 481, 482, 484, 485, 486, 487
Грунтознавство	272
Еколого-геоморфологічні та еколого-географічні дослідження	160, 162, 176, 177, 178, 179, 180, 191, 192, 193, 194, 195, 196, 270, 271, 274, 276, 277, 286, 287, 295, 296, 306, 307, 338, 344, 347, 348, 349, 350, 354, 361, 362, 365, 368, 388, 389, 426, 437, 438, 439, 448, 449, 453, 454, 459, 466, 471, 483, 484, 490
Експериментальні методи	352, 362, 438, 445
Енциклопедичні статті	75–101, 103–106, 119–120, 122–127, 129–134, 136–139, 141–145, 147–149, 151, 152, 201–260, 261–263
Ерозійні процеси, флювіальна геоморфологія, екзогенні процеси	1, 2, 3, 6, 7, 8, 9, 11, 12, 13, 14, 16, 17, 18, 19, 20, 21, , 23, 26, 31, 32, 34, 37, 38, 40, 41, 44, 46, 49, 53, 56, 57, 63, 69, 70, 71, 72, 113, 116, 117, 150, 160, 164, 166, 167, 170, 172, 175, 180, 184, 185, 188, 189, 190, 196, 199, 200, 265, 267, 268, 273, 279, 293, 301, 305, 308, 312, 314, 316, 327, 333, 340, 353, 362, 364, 369, 473, 390, 391, 392, 393, 395, 396, 397, 398,

	399, 408, 409, 416, 428, 438, 441, 442, 449, 459
І нженерна геоморфологія	54, 121, 332
Історико-географічні дослідження	48, 51, 68, 283, 334, 362, 334, 422
К артографічні методи досліджень	28, 29, 55, 66, 102, 108, 112, 162, 169, 298, 295, 362, 401, 438, 452, 459
Конструктивна географія	362, 484
Краєзнавчі дослідження	45, 52, 65, 156, 278, 351, 361, 422
М едична географія	275, 331
Моніторинг довкілля	5, 118, 163, 167, 168, 288, 301, 317, 327, 328, 330, 336, 355, 356, 362, 395, 396, 397, 398, 403, 408, 409, 425, 438, 441, 449, 450, 459, 464, 473, 485
Н ебезпечні гідрологічні та геоморфологічні процеси, еколого-географічний ризик	296, 315, 316, 343, 362, 363, 369, 388, 403, 436, 438, 444, 448, 449, 451, 459, 466, 474, 477, 479, 481, 485, 486, 487
П едагогіка і методика викладання	60, 109, 183, 299, 319, 323, 357, 394, 404, 412, 421, 443, 467, 471
Природні умови і ресурси	427, 463, 480, 482
Р аціональне природокористування, управління природними ресурсами, охорона природи і заповідна справа	25, 28, 30, 39, 48, 58, 62, 102, 107, 127, 159, 163, 172, 175, 260, 273, 280, 281, 318, 342, 347, 358, 359, 362, 366, 373, 374, 377, 385, 402, 432, 433, 436, 438, 449, 451, 459, 463, 464, 468, 469, 478, 480, 481, 484, 485, 487, 490

С ейсмологічні проблеми	298, 325, 326, 364, 459
Соціоекологічні проблеми	322, 324, 327, 328, 329, 362
Т еорія, проблеми та історія географії і геоморфології	311, 362, 368, 405, 438, 457, 458, 459, 462, 472, 483, 489
У рбогеоморфологія	59, 110, 135, 140, 157, 159, 171, 173, 294, 350, 403, 426, 490

ОСОБОВИЙ ПОКАЖЧИК

Номери в круглих дужках відображають матеріали про особу, яка не є автором, але згадується у публікації

- А**даменко О. 438, 457, 458, 502
- Б**ень Я. 325, 326
Библюк Н. 469
Білецький М. 60, 394, 421, 443, 470
Більська (Петровська) М. 317, 328, 351, 418, 471
Благодир С. 470
Болюх О. 7, 9, 13
Бондар О. 511
Брусак В. 291
Булич Я. [Bulych Ya.] 312, 314
Бутаков Г. 190
- В**асянович Г. 512
Великопольська Л. 49, 51, 66, 155
Візна С. 274, 275, 295, 321, 322, 331, 347
Влах М. 245, 248, 253, 254, 257, 258, 263, 299, 319, 394, 421, 443, 470
Волос С. 165, 169, 170, 187, 320
Волошин П. 490
Волчанський Р. 353, 382, 383, 401, 410, 425, 434, 439, 447, 454, 475
- Г**ерасимчук В. 436
Гілецький Й. 514, 517
Гнатюк Р. 49, 117
Гнатяк І. 482
Гудзевич А. 530
Гусак М. 199, 268, 273, 292, 325
- Д**енисик Г. 515, 524
Дідула Р. 403, 426
Дністрянський М. 422
Долішній М. 384, 454
Дубина Я. 128
Дубіс Л. [Dubis L.] 197, 198, 269, 281, 284, 315, 316, 335, 338, 345, 346, 366, 370, 380, 432, 460
Дучкіна Ж. 444
Єдинак Н. 304, 329, 348, 360
Єрмоленко Ю. 60
- Ж**идецький Ю. 404
- З**аморій П. (330)
Захарчук (Пилипович) О. 340, 389, 456
Зінько Ю. 20, 21, 58, 63, 70, 107, 110, 121, 128, 135, 140, 153, 157, 159, 171, 173, 176, 282
Зязюн І. 412
- І**ваник М. 323, 364
Ільїн Л. 525
- К**аганов Я. 449
Кендерова Р. 528
Кендзера О. 325
Кіт М. 13, 17, 20, 53
Клестов М. 468, 478
Климпущ М. 436
Костриця М. 476, 509
Кравців С. 355
Кравчук Я. [Kravchuk Ya., Krawczuk J.] 4, 5, 7, 9, 11, 13,

- 17, 18, 20, 21, 24, 30, 31, 34, 38, 39, 41, 42, 43, 44, 46, 53, 54, 56, 57, 63, 70, 71, 72, 111, 116, 117, 121, 128, 140, 150, 159, 163, 170, 175, 196, 198, 281, 282, 284, 299, 319, 332, 338, 357, 370, 372, 394, 405, 421, 440, 443, 455, 457, 458, 472, 476, 440, 472, 536, 539
- Краснопольський А. 534
- Круглов І. 290
- Круцик М. 436
- Кубійович В. (289), (303), (465), (495)
- Кукурудза С. 33, 47, 385, 518, 522
- Курганевич Л. *див.* Холодзько Л.
- Лавренчук** Ф. 63
- Лавров С. 534
- Лаврук М. 420, 427
- Лужецький А. 255
- Лящук Б. 2
- Мадай** О. 318
- Мальська М. 394
- Мальський М. [Małskyj M.] 264, 377
- Маринич О. 457, 458
- Мартинюк В. 525
- Мельник А. 420, 427, 519, 527
- Мельничук І. 357
- Мельнійчук М. 529
- Мисковець І. 525
- Михнович А. [Mykhnovych A., Mychnowycz A.] 324, 344, 349, 354, 356, 359, 365, 367, 369, 381, 389, 400, 402, 411, 414, 415, 429, 444, 445, 448, 456, 460, 461, 464, 466, 471, 474, 477, 479, 480, 481, 485, 486
- Мігас Р. 520
- Міллер Г. 527
- Молочко А. 401
- Мольчак Я. 511, 520, 525
- Моравська М. [Morawska M.] 432
- Муха Б. 60, 299, 319, 394
- Нагорна** О. 63, 135, 171
- Ободовський** О. 533
- Онищенко В. 404
- Орел М. 60
- Пакуля** М. 2
- Палієнко В. 457, 458
- Палієнко Е. 457, 458
- Панахид Г. 186
- Петлін В. 527
- Петровська М. *див.* Більська М.
- Пилипович О. *див.* Захарчук О.
- Позняк С. 394
- Польовецький В. 343
- Продивус С. 448, 451
- Ровенчак** І. 82, 83, 85, 87, 88, 89, 90, 91, 92, 100, 101, 105, 106, 120, 122, 124, 125, 126, 127, 129, 131, 133, 134, 137, 138, 141, 142, 143, 144, 147, 148, 149, 152, 202, 205, 207, 208, 214, 215, 216, 218, 219, 221, 222, 226, 228, 229, 232–235, 240, 241, 242, 243, 246, 247, 249, 251, 256, 261, 262
- Рудько Г. [Rud'ko G.] 341, 343, 388, 408, 409, 416, 438, 502, 531
- Рябчун О. 200
- Симоновська** М. 150, 153, 170, 184
- Сиротюк М. 385

Ситник Ю. 468
Сіренко І. 107, 110, 121, 135,
140, 157
Скварчевська Л. 7, 13, 17, 41
Сливка Р. 196, 449
Стецюк В. 532
Стецький В. 516
Стиранівський О. 469
Тимофеев Д. 535
Трохимчук С. 3, 4
Федірко О. 128
Федорук Ж. 272, 301, 390
Федунь О. 521
Хільчевський В. 463, 486
Холодько (Курганевич) Л.
154, 165, 169, 176, 182, 187,
287, 292, 310, 320, 386
Хомин Я. [Khomyn Ya.]
20, 34, 41, 46, 49, 56, 57, 70,
71, 111, 174, 338
Хрипко Е. 164
Царик Л. 526
Цись П. (303), (488)
Чалов Р. 172, 178, 183,
380, 435
Чемерис М. 523
Черваньов І. 357, 457, 458
Червяков В. 12
Чернюк Г. 526
Чирка В. 511
Шаблій О. [Szablij O.] 264, 455,
476, 539
Швартау В. 487
Швед М. 513
Штойко П. 22, 27, 35, 36, 42,
43, 45, 114, 181

Шубер П. 394
Шушняк В. [Szusznjak W.]
29, 39, 49, 99, 117, 432

Щербак В. 468, 478

Albinowska E. 473, 479

Bogacki M. 459, 461

Bulych Ya. див. Булич Я.

Chmielewski T. 377

Dobak P. 372

Dubis L. див. Дубіс Л.

Khomyn Ya. див. Хомин Я.

Krawczuk J., Kravchuk Ya.
див. Кравчук Я.

Małskýj M. див. Мальський М.

Michalczyk Z. 489

Morawska M. див. Моравська М.

Mykhnovych A., Mychnowycz A.
див. Михнович А.

Nesteruk Yu. 432

Olędzki J. 473, 479

Pavlun'M. 332

Pininska J. 372

Rud'ko G. див. Рудько Г.


Smetanka A. 409


Steidl J. 481

Szablij O. див. Шаблій О.

Szusznjak W. див. Шушняк В.

ІЛЮСТРАЦІЇ





МІНІСТЕРСТВО
ОСВІТИ
УКРАЇНИ



*Гордість
працює*

Нагороджується

КОВАЛЬЧУК ІВАН ПЛАТОНОВИЧ

професор Львівського державного університету ім. І. Франка, за багаторічну і плідну роботу з підготовки та виконання книг науковців, значний внесок у популяризацію і підтримку обдарованої учнівської молоді та активну участь у діяльності територіального відділення Малої академії наук України



О. Я. САВЧЕНКО

№ 49697

м. Київ

Наказ міністерства України
05.08.99 р. № 521-К

Міністерство освіти України

ПОСВІДЧЕННЯ


№ 33008

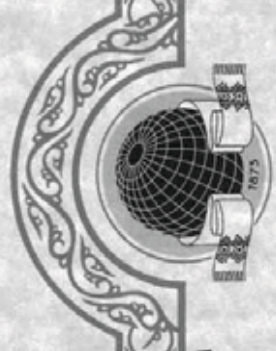
Ковальчук
Іван

Смалякович

Нагороджена(ний) знаком

„ВІДМІННИК
ОСВІТИ УКРАЇНИ“





УКРАЇНСЬКЕ УКРАINIAN
ГЕОГРАФІЧНЕ ТОВАРИСТВО GEOGRAPHICAL SOCIETY

Рішенням VIII З'їзду Українського Географічного Товариства
Ковальчук Іван Платонович
обраний членом Вченої Ради
Українського Географічного Товариства
на період 2000-2004 р.р.

м. Луцьк

Протокол № 2 Засідання З'їзду від 30 травня 2000 р.


[Signature]
ПРЕЗИДЕНТ
PRESIDENT

[Signature]
ГОЛОВНИЙ ВЧЕНИЙ СЕКРЕТАР
GENERAL SCIENTIFIC SECRETARY















**МІНІСТЕРСТВО ОСВІТИ УКРАЇНИ
ЛЬВІВСЬКИЙ ДЕРЖАВНИЙ УНІВЕРСИТЕТ
ім. І. ФРАНКА**

І. П. Ковальчук

**СТАЦІОНАРНІ, НАПІВСТАЦІОНАРНІ
ТА ЕКСПЕРИМЕНТАЛЬНІ ДОСЛІДЖЕННЯ
ЕРОЗІЙНИХ ПРОЦЕСІВ**

Львів ЛДУ 1992



МІНІСТЕРСТВО ОСВІТИ УКРАЇНИ
ЛЬВІВСЬКИЙ ДЕРЖАВНИЙ
УНІВЕРСИТЕТ ім. ІВАНА ФРАНКА

І. П. Ковальчук

ФЛЮВІАЛЬНА ГЕОМОРФОЛОГІЯ

Текст лекцій

ЛЬВІВ — 1992

Іван Ковальчук

**РЕГІОНАЛЬНИЙ
ЕКОЛОГО-ГЕОМОРФОЛОГІЧНИЙ АНАЛІЗ**





POLSKA AKADEMIA NAUK
CENTRUM PODSTAWOWYCH PROBLEMÓW GOSPODARKI
SUROWCAMI MINERALNYMI I ENERGIA

PL ISSN 0860-74-19

Praca zbiorowa pod redakcją
Janusza Dziewańskiego

DENUDACJA STOKÓW W GÓRNYCH
ODCINKACH ZLEWNI RZEK KARPACKICH

STUDIA
ROZPRAWY
MONOGRAFIE

WYDAWNICTWO CENTRUM PPGS


POLSKA AKADEMIA NAUK — KRAKÓW
CENTRUM PODSTAWOWYCH PROBLEMÓW GOSPODARKI SUROWCAMI
MINERALNYMI I ENERGIA

STUDIA, ROZPRAWY, MONOGRAFIE **47**

Praca zbiorowa pod redakcją
Janusza Dziewańskiego

DENUDACJA STOKÓW W GÓRNYCH ODCINKACH ZLEWNI
RZEK KARPACKICH

WYDAWNICTWO CPPGSMIE PAN • KRAKÓW • 1997



Mirosław Bogacki • Iwan Kowalczuk

GEOMORFOLOGIA EKOLOGICZNA SYSTEMÓW FLUWIALNYCH



Mirosław Bogacki
Iwan Kowalczuk

GEOMORFOLOGIA EKOLOGICZNA SYSTEMÓW FLUWIALNYCH

Zagadnienia teoretyczne i metodyczne



Wydawnictwo Akademickie DIALOG

Warszawa 2000



ГІРСЬКІ АВТОМОБІЛЬНІ ДОРОГИ УКРАЇНСЬКИХ КАРПАТ

*Легше встановити закономірність
руху безкінечно віддалених
світил, ніж закономірність руху
струмка, що тече біля наших ніг.*

Г. Галілей

ГІРСЬКІ АВТОМОБІЛЬНІ ДОРОГИ УКРАЇНСЬКИХ КАРПАТ

*Аналіз пошкоджень наводком 1998 року
автомобільних доріг Закарпаття
і рекомендації по попередженню
руйнувань гірських автомобільних
доріг Українських Карпат*

Під редакцією В.О. Герасимчука

Ужгород
Видавництво "Закарпаття"
2000

Іван Ковальчук Яків Каганов Радослав Сливка

Прикладна гідроекологія




Міністерство освіти та науки України
Львівський національний університет імені Івана Франка
Львівський науково-практичний центр
Інституту педагогіки і психології професійної
освіти АПН України

Іван Ковальчук Яків Каганов Радослав Сливка

Прикладна гідроекологія

Навчальний посібник

Львів ЛНУ ім. Івана Франка
2000



Олег Адаменко
Георгій Рудько
Іван Ковальчук

ЕКОЛОГІЧНА ГЕОМОРФОЛОГІЯ

Міністерство освіти і науки України
Івано-Франківський державний технічний університет нафти і газу
Львівський національний університет ім.І.Франка
Геолого-екологічний центр ДГП «Західукргеологія»

*Олег Адаменко, Георгій Рудько,
Іван Ковальчук*

ЕКОЛОГІЧНА ГЕОМОРФОЛОГІЯ

Допущено Міністерством освіти та науки України
як підручник для студентів екологічних, геологічних та
географічних спеціальностей вищих навчальних закладів

Івано-Франківськ
ФАКЕЛ
2000



Сучасний стан водно-болотних угідь
регіонального ландшафтного парку
"ПРИП'ЯТЬ-СТОХІД"
та їх біорізноманіття



Київ
2001

Науковий центр заповідної справи Мінікоресурсів України
Регіональний ландшафтний парк "Прип'ять-Стохід"

М.Л.Клестов, В.І.Щербак, І.П.Ковальчук,
Ю.М.Ситник, В.Г.Кленус, О.І.Прядко,
М.І.Химин, І.С.Легейда, П.Г.Шевченко,
Ю.П.Оласюк, В.І.Матейчик

**СУЧАСНИЙ СТАН
ВОДНО-БОЛОТНИХ УГІДЬ
РЕГІОНАЛЬНОГО ЛАНДШАФТНОГО
ПАРКУ "ПРИП'ЯТЬ-СТОХІД"
ТА ЇХ БІОРИЗНОМАНІТТЯ**

Київ – 2001

ROZTOCZE

ŚRODOWISKO PRZYRODNICZE

Pod redakcją
Jana Buraczyńskiego



Wydawnictwo Lubelskie

ROZTOCZE

ŚRODOWISKO PRZYRODNICZE

Pod redakcją
Jana Buraczyńskiego



Wydawnictwo Lubelskie
Lublin 2002



Program Europy

**KORYTARZ EKOLOGICZNY DOLINY BUGU
STAN – ZAGROŻENIA – OCHRONA**



IUCN

IUCN Program Europy

**KORYTARZ EKOLOGICZNY DOLINY BUGU
STAN – ZAGROŻENIA – OCHRONA**

Praca zbiorowa pod redakcją:

Andrzeja Dombrowskiego, Zygmunta Głowackiego, Wojciecha Jakubowskiego, Ivana Kovalchuka, Zdzisława Michańczyka, Michaela Nikiforova, Wojciecha Szwajgiera oraz Krzysztofa H. Wojciechowskiego

Koordynacja projektu:

Zenon Tederko



IUCN European Programme

**BUG RIVER VALLEY AS AN ECOLOGICAL
CORRIDOR
STATE – THREATS – PROTECTION**



IUCN European Programme

**BUG RIVER VALLEY AS AN ECOLOGICAL CORRIDOR
STATE – THREATS – PROTECTION**

Edited by:

Andrzej Dombrowski
Zygmunt Glowacki
Ivan Kovalchuk
Michael Nikiforov
Zdzisław Michalczyk
Wojciech Sz wajgier
Krzysztof H. Wojciechowski

Authors' team:

Sebastian Bernat, Paweł Czubla, Andrzej Dombrowski, Zygmunt Glowacki, Igor Gorban, Radosław Janicki, Ivan Kovalchuk, Aleksander Makarewicz, Paweł Marciniuk, Michael Nikiforov, Zdzisław Michalczyk, Małgorzata Piotrowska, Joanna Piszcz, Wojciech Sz wajgier, Marek Turczyński, Danuta Urban, Marek Wierzbą, Krzysztof H. Wojciechowski

Project coordination:

Zenon Tederko
IUCN Office for Central Europe
(Foundation IUCN Poland)

Warsaw 2002

СПИСОК ІЛЮСТРАЦІЙ

Іван Ковальчук – випускник географічного факультету Львівського державного університету імені Івана Франка (Львів, 1974)	207
Іван Ковальчук з сином Андрієм (Львів, 2000)	208
Почесна грамота Міністерства освіти України, якою нагороджено І. Ковальчука за внесок у виховання юних науковців (Київ, 1999)	209
Посвідчення про нагородження І. Ковальчука знаком “Відмінник освіти України” (Київ, 1998)	210
Посвідчення члена Вченої ради Українського Географічного Товариства (Київ, 2000)	211
І. Ковальчук – учасник міжнародної конференції Міжуніверситетської Ради з проблем вивчення ерозійних і руслових процесів (Ярославль, Російська Федерація, жовтень, 1990р, в центрі останнього ряду)	212
Участь І. Ковальчука у засіданні Спеціалізованої вченої ради з захисту дисертацій (Львів, 1997)	213
І. Ковальчук – учасник конференції та експедиційних досліджень Волги під егідою Міжнародної Асоціації Геоморфологів (СОМТАГ) у липні 1997р. (Казань, Волга, шостий зліва у другому ряду)	214
І. Ковальчук – учасник міжнародної геоморфологічної експедиції в Сахару (Єгипет, квітень 2002 р., третій зліва у верхньому ряду)	215
І. Ковальчук – учасник міжнародного семінару, присвяченого проблемам краєзнавства (Тернопіль, жовтень 1999р.)	216
І. Ковальчук – учасник Перших наукових читань, присвячених пам’яті академіка Павла Тутковського (Луцьк, березень 1998 р.)	217

Обкладинка навчального посібника І. Ковальчука “Стаціонарні, напівстаціонарні та експериментальні дослідження ерозійних процесів” (Львів, 1992)	218
Обкладинка навчального посібника (тексту лекцій) І. Ковальчука “Флювіальна геоморфологія” (Львів, 1992)	219
Обкладинка монографії І. Ковальчука “Регіональний еколого-геоморфологічний аналіз” (Львів, 1997)	220
Обкладинка колективної монографії “Denudacja stoków w Górnych odcinkach zlewni rzek Karpackich” (Краків, 1997). І. Ковальчук – співавтор двох розділів	221
Обкладинка і титульна сторінка монографії із серії “Історія Гуцульщини”. Т. IV, Т. VI. (Львів, 1999, 2000). І. Ковальчук – співавтор розділів	222
Обкладинка монографії “Geomorfologia ekologiczna systemów fluwialnych” (Варшава, 2000). І. Ковальчук, М. Богацькі – автори монографії	223
Обкладинка монографії “Гірські автомобільні дороги Українських Карпат: Аналіз пошкоджень паводком 1998 р. автомобільних доріг Закарпаття і рекомендації по попередженню руйнувань гірських автомобільних доріг Українських Карпат” (Ужгород, 2000). І. Ковальчук – співавтор монографії	224
Обкладинка навчального посібника “Прикладна гідроекологія” (Львів, 2000). Автори – І. Ковальчук, Я. Каганов, Р. Сливка	225
Обкладинка і титульна сторінка підручника “Екологічна геоморфологія”(Івано-Франківськ, 2000). Автори – О. Адаменко, Г. Рудько, І. Ковальчук	226

- Обкладинка монографії “Сучасний стан водно-болотних угідь регіонального ландшафтного парку “Прип’ять – Стохід” та їх біорізноманіття” (Київ, 2001).
Автори – М. Клестов, В. Щербак, І. Ковальчук та ін. 227
- Обкладинка монографії “Roztocze / Srodowisko Przyrodnicze” / Pod. redakcja Jana Buraczynskiego. Lublin, 2002. І. Ковальчук – співавтор розділу 228
- Обкладинка і титульна сторінка монографії “Korzytarz ekologiczny doliny Bugu. Stan – zagrożenia – ochrona”. (Warszawa, 2002). І. Ковальчук – член редакційної колегії та автор розділів 229
- Обкладинка і титульна сторінка монографії “Bug river valley as an ecological corridor: State – threats – protection. (Warsaw, 2002) І. Ковальчук – член редакційної колегії та автор розділів 230

RESUME

This biobibliographical reference-book presents the main dates in the life, academic, teaching and public activities of Ivan Kovalchuk, the known Ukrainian geographer, geomorphologist and hydroecologist, Academician of the Ukrainian Environmental Academy of Sciences, Head of the Lviv Department of Ukrainian Geographic Society, member of the Taras Shevchenko Scientific Society, Doctor of Science, Professor, Head of the Department of Applied Geography and Cartography at the Ivan Franko National University of Lviv, Chief Research Officer of the Institute of Pedagogy and Psychology of Professional Education in the Academy of Pedagogic Sciences of Ukraine, Head of the Specialized Academic Council. It also contains the bibliography index of Ivan Kovalchuk

For scientists, post-graduate students, students of geographic and environmental sciences, local lore and everyone who is interested in the contribution of Ukrainian scientists to the international geographic science.

ЗМІСТ

Професор Іван Ковальчук – вчений і педагог (<i>Ярослав КРАВЧУК, Марія СИМОНОВСЬКА, Олег ШАБЛИЙ</i>)	7
Основні дати життя і діяльності Івана Ковальчука	18
Від укладачів (<i>Галина ДОМБРОВСЬКА, Андрій МИХНОВИЧ</i>)	24
ДРУКОВАНІ ПРАЦІ ІВАНА КОВАЛЬЧУКА	25
ІВАН КОВАЛЬЧУК – РЕДАКТОР НАУКОВИХ ПРАЦЬ	94
РЕЦЕНЗУВАННЯ ВЧЕНИМ НАУКОВИХ ПРАЦЬ	97
ІВАН КОВАЛЬЧУК – ОПОНЕНТ ДИСЕРТАЦІЙНИХ ПРАЦЬ	99
ЛІТЕРАТУРА ПРО ВЧЕНОГО	100
ДОПОВІДІ ІВАНА КОВАЛЬЧУКА НА З’ЇЗДАХ, НАУКОВИХ КОНФЕРЕНЦІЯХ, СИМПОЗИУМАХ	101
НАУКОВЕ КЕРІВНИЦТВО ТА УЧАСТЬ ВЧЕНОГО У ВИКОНАННІ ДЕРЖБЮДЖЕТНИХ І ГОСПДОГОВІРНИХ ТЕМ ТА ДОСЛІДНИЦЬКИХ ПРОЕКТІВ	143
УЧАСТЬ І. КОВАЛЬЧУКА В ЕКОЛОГІЧНІЙ ЕКСПЕРТИЗИ ПРОЕКТІВ	146
ПЕДАГОГІЧНА ДІЯЛЬНІСТЬ ВЧЕНОГО	147
ДОПОМІЖНІ ПОКАЖЧИКИ	149
Алфавітний покажчик назв друкованих праць Івана Ковальчука	151
Алфавітний покажчик наукових доповідей Івана Ковальчука	180
Тематичний покажчик	198
Особовий покажчик	202
ІЛЮСТРАЦІЇ	205
Список ілюстрацій	231
РЕЗЮМЕ/SUMMARY	234

CONTENTS

Professor Ivan Kovalchuk: scientist and pedagogue (<i>Yaroslav KRAVCHYK, Maria SYMONOVSKA, Oleh SHABLIY</i>)	7
The main dates of life and activities	18
Editors' Note (<i>Halyna DOMBROVSKA, Andriy MYKHNOVYCH</i>)	24
PUBLISHED PAPERS OF IVAN KOVALCHUK	25
IVAN KOVALCHUK – THE EDITOR OF PAPERS	94
SCIENTIST'S REVIEWING OF PAPERS	97
IVAN KOVALCHUK – THE OPPONENT OF DISSERTATIONS	99
PAPERS ABOUT THE SCIENTIST	100
KOVALCHUK'S REPORTS ON THE SCIENTIFIC CONFERENCES, SYMPOSIUMS, CONGRESSES	101
RESEARCH PROJECTS COORDINATION AND IMPLEMENTATION	143
PARTICIPATION IN THE ENVIRONMENTAL COMMISSION OF EXPERTS	146
PEDAGOGIC ACTIVITY	147
INDEXES	149
Alphabetical index titles of published papers	151
Alphabetical index of the conference papers and reports	180
Thematic index	198
Name index	202
ILLUSTRATION	205
List of illustrations	231
SUMMARY	234

Науково-довідкове видання

ІВАН КОВАЛЬЧУК

Біобібліографічний покажчик

Комп'ютерний набір:
Андрій МИХНОВИЧ, Микола ГУСАК

Оригінал-макет підготовано
у відділі автоматизації
НБ ЛНУ імені Івана Франка
Завідувач Мирослава ДОМАНСЬКА

Підписано до друку 17. 09. 2001 р. Формат 60 x 84 / 16
Папір офсет. Друк різнограф. Умовн. друк. арк. 13,8.
Обл.-вид. арк. 14,4.
Тираж 300. Зам. .

Видавничий центр
Львівського національного університету імені Івана Франка
79000 Львів, вул. Дорошенка, 41