

Український Чорноморський Інститут.

Ч. 8

Брії Липа - Лев Биковський

Бібліотека наукового журналу  
„ЗАПИСКИ ЧСВВ.”

57558  
ЧОРНОМОРСЬКИЙ  
ПРОСТІР

А т л я с

Схеми рисував Ст. В.



- 1941 -

На правах рукопису

Одеса - Севастопіль - Маріупіль - Новоросійське - Туансе

## I N H A L T

	Seite.
V O R W O R T .....	5.
1. Schwarzmeerraum.....	7.
2. Ukraine.....	11.
3. Kaukasus.....	15.
4. Iran /Persien/.....	17.
5. Türkei.....	19.
6. Griechenland.....	21.
7. Bulgarien.....	23.
8. Ungarn.....	25.
9. Jugoslawien.....	27.
10. Rumänien.....	29.
S C H L U S S W O R T.....	31.
L I T T E R A T U R.....	33.
VERÖFFENTLICHUNGEN d. Ukrainisches Wissenschaft- liches Instituts für Schwarzmeerkunde....	45.
10 Abbildungen im Text.	

З М І С Т

---

	Стор.
П Е Р Е Д М О В А.....	5.
1. Чорноморський простір.....	7.
2. Україна.....	11.
3. Кавказ.....	15.
4. Іран.....	17.
5. Туреччина.....	19.
6. Греція.....	21.
7. Болгарія.....	23.
8. Угорщина.....	25.
9. Югославія.....	27.
10. Румунія.....	29.
П О С Л І В Я.....	31.
Л І Т Е Р А Т У Р А.....	33.
В И Д А Н Н Я Українського Чорноморського Інституту....	45.

До тексту додано 10 схем.

## П Е Р Е Д М О В А .

---

Уважаємо за свій обов'язок видати цей малий атлас схем, призначений для ширшого вжитку. Укладений він подібно до "Атласу біжучих подій" Д ж. Ф. Г о р р а б і н а, що вперше вийшов у 1936 р. в Лондоні, та подібно до атласу В а л ь т е р а П а л я "Політичне обличчя землі", що вийшов вперше у 1937 р. в Берліні. Росіяне й поляки такого атласу не видавали.

Наш атлас має ту саму методу, як і вищеназвані, - подає ключові місця з погляду геополітики /отже економічно, історично-політично й географічно важні/ в доступній для всіх формі.

Обсяг атласу обіймає тільки Чорноморський простір, як терени найбільш важні для України. Тільки в тих теренах найбільш органічно може розвинути ся п р и з н а ч е н н я У к р а ї н и.

Головна ідея атласу, - це власний політичний світогляд, власна ідея в міжнароднім житті, - Ч о р н о м о р с ь к а д о к т р и н а.

З нею, на нашу думку, маємо вступати в цих нових часах до спільноти народів цілого світа. Вона окресляє значіння нашого народу. Вона дає нам моральне право і для р е а л ь н о ї д і ї. Не говоримо про реальну дію тільки на сьогодні чи на позавтра. Такі короткотривалі підстави реальної політичної дії - варті тільки готентотів і зулусів. Мусимо мати підстави до реальної дії н а с т о л і т т я. Мусимо мати глибший суто-український погляд на політику помімо тих чи інших кон'ктур. М у с и м о, б о без того згинемо морально. Станемо нічого не варті, - виповнять нас чужі думки і світогляди, що вирости в чужих умовах, для чужої користі і з чужої крові.

Тому видання цієї праці уважаємо за справу честі і видаємо її помімо вельми несприятливих умовин.

## 1. ЧОРНОМОРСЬКИЙ ПРОСТІР.

---

Чорноморський простір це таке ж реальне геополітичне поняття, як Балтійський, як Східньо- або Західньо середземноморські простори. Окреслюють його сточища рік і морське узбережжя, як лучбовий зв'язок, культурні й історикополітичні традиції, як духовий зв'язок.

В нашім столітті значіння Чорноморського простору зростає постійно на вазі.

В своїх межах Чорноморський простір творить цілість. Можна порівняти його з фортецею. В середині фортеці є її сполуков площа моря. Від цієї площі йдуть вулиці - ріки вглиб фортеці.

Високі мурі, обливані морськими хвилями, має вона на південному сході - це західні береги Каспія із Закавказзям і Дагестаном. Від тих мурів на північній схід у гору є інша оборона фортеці: Калмицько-Саратівські пустелі, сточені каналом - Волгов. Далі вже зовсім на півночі йдуть пуші й болота джерел Дону й Дніпра з їх притоками. Захід і південь оборонені горами Карпат, Балкану й Малоазійського масиву.

Ця фортеця має свої прастарі історичні брами народів.

Західня брама - це ложе Дунаю, що сам пропливає через залізні Ворота, це - брама торговельних міст.

Східня брама - це давня Каспійська брама римлян, це брама степів, кочовницьких орд і торговельних караванів.

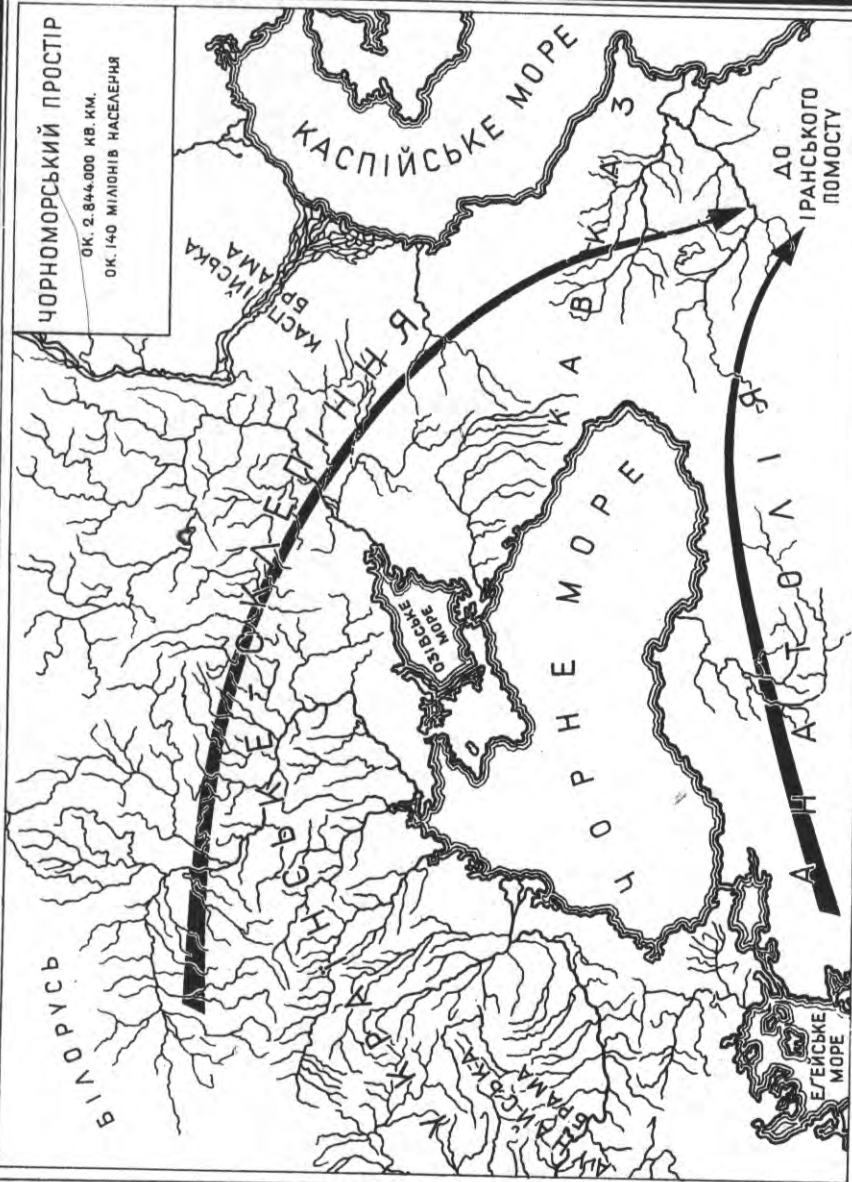
Третя брама на півдні - це протікання Босфору із Дарданеллями, це - брама мореплавців.

Чорноморська фортеця має своє й дуже широке склепіння, це сперте з одного боку на Карпатах, а з другого - на Кавказі. Воно й

# ЧОРНОМОРСЬКИЙ ПРОСТІР

ОК. 2.844.000 КВ. КМ.

ОК. 140 МІЛІОНІВ НАСЕЛЕННЯ



основному покривається з українською гранітовою плитою /der ukrainische Herst - С т е п а н а Р у д н и ц ь к о г о /.

Врешті є своєрідна п і д м у р і в к а, підстава. Це - Анатоліа, національна територія турків.

Тільки один високий п е м і с т провадить із тої фортеці накий світ. То поміст, епертий одним кінцем на Закавказзє, лягає на цю Іран і кінчається над Перською /Іранською/ затокою звідти стелеться до країн і морей усієї землі.

Під оглядом г і д р е г р а ф і ч н и м і популяційним Чорноморський Простір творить суцільну систему, осередком якої є Чорне море центральний водний басейн для цілого ряду країн і народів, як серце го могутнього організму, а річки, що впадають до цього басейну, є живі артерії цього організму.

Проф. І. Ш о в г е н і в окреслює Чорноморський Простір у своїй праці про "Чорне море" /Варшава 1941/:

"Поверхня цілого басейну Чорного і Озівського морів разом з цими морями становить приблизно: 2.844.000 км.кв. Поверхня Чорного й Озівського морів - 455.000 кв.км.; поверхня сточищ самих річок 2.389.000 кв.км.; об'єм води, що міститься в Чорному морі, 493.000 км.кб.; довжина чорноморського басейну, дєвших від 3 км. біля 450.000 км.; загальний пересічний відтек цих річок за рік біля 500 км.пр.; пересічний за рік об'єм твердих виносів - 127 міл.м.пр.

Навколо Чорного й Озівського морів лежить 50 портових міст, між ними існує пароплавання; до 10-ти з них можуть підходити океанські пароплава з глибкою 8-10 м.

Довжина судноплавних річок досягає 12.000 км., в тому числі на українській території 6.200 км.

Довжина річок, на якій є можливий сплав, вносить кілька десятків тисяч км.

Гідравлічна енергія річок Чорноморського басейну при середній воді вносить:

в сточищу Дунаю . . . . .	біля 2.500.000 кс.
" Дністра . . . . .	1.225.000 "
" Дніпра . . . . .	1.000.000 "
" Бога . . . . .	135.000 "
" Кубані... . . . .	1.700.000 "
" Закавказзя . . . . .	1.260.000 "
" турецьких річок . . . . .	940.000 "
разом . . . . .	----- 3.760.000 кс.

але устаєна пєтуга майбутніх електростанцій може бути значно більша.

Воді чорноморських річок даєть можливість зросити біля 5.000.000 га родючих земель, які тепер терплять від посухи.

Урегулювання спливу річок і обвалування їх даєть підставу для очищення і загосподарування до 10.000.000 га заболочених або тяжких холодних зємель."

"В басейні Чорного й Озівського морей мешкає тепер біля 140 мільонів населення, а в тому українців біля 47-48 мільонів, цеб-то біля 34% усього населення."

Як бачимо, кількість населення відповідає приблизно дійсній кількості населення С.С.Р.Р., лишень людські маси тут не розпоросені на 22 міль.кв.км., а заселєть площу в 3 міль.кв.км., - отже більше є здібні до продуктивної співпраці.

Уже наведені ще дані показують, що Чорноморський простір може відіграти в світі дуже поважне значіння. Це значіння стає ще виразнішим,



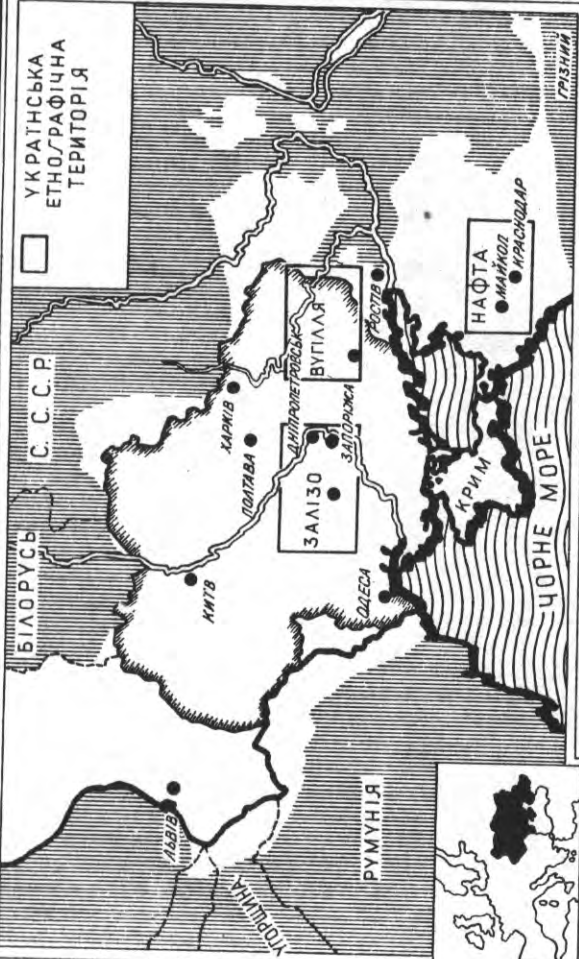
коли зясуємо, що в Чорноморських країнах існують великі, різnorodні, далеко ще не використані природні багатства. Вистарчить згадати про велитенські запаси камінного вугілля /самий Донбас - понад 5 млрд. тон, Туреччина - 2 1/2 млрд. тон. і т.д./, не згадуючи вже, що геологічні запаси сягають 73 млрд.тон/, нафти /самі запаси Закавказзя - коло 6.400 міл.тон/, або мanganу /Нікополь, Чіатури/ й заліза.

Отже Чорноморський простір становить географічну цілість, має свій геополітичний зміст, свою етнічну спільноту та власні вироблені торговельні, культурні й державні традиції, що воднородноли психіку чорноморського населення. Проблема полягає у тому, щоб у цій геополітичній і культурній спільноті в сучасній текучості міжнародних відносин знайти волю до одности та динаміки.

Йде про те, щоб якась сила піднесла ініціативу і відтворила волю цілого Простору до власного буття, як політично і силівнотично. Хто ж в першій мірі призначений самим Провидінням і історією до впровадження цієї волі в життя, хто може бути носієм Чорноморської доктрини над Чорним морем і в цілому світі?

У к р а ї н а, воля її Народу й вага її країн!

УКРАЇНЬСЬКА  
ЕТНОГРАФІЧНА  
ТЕРИТОРІЯ



## 2. УКРАЇНА.

-----

Як підставу до означення етнографічних меж України можемо взяти межі т.зв. Укр.Рад.Республіки із Львовом, Чернівцями, Хотиним на заході та з Купянськом, Луганськом і Таганрогом на сході. Однак знаємо, що совіцька Москва викривала для національних республік кордони значно ширчі від дійсних етнографічних меж. Поза цими кордонами вістяться на сході, - Донщина з рештою Донбасу /10-12%/, південне Приозів'я та Кубань, на рівночі-південна частина т.зв. центральної Чорноземної області, на півдні - Крим, та на заході - Молдовина, Лемківщина, Карпатська й Пряшівська Україна та вузьке пасмо причорноморських поселень аж до південної Добруджі. Загалом на просторах від Дунаю до кавказьких гір український нарід суцільно масов в 48 мільонів душ замешкує простір - 727 тис. кв. км. /66 душ на кв. км./ Мішана ж територія займає площу майже 1 міль. кв. км. з населенням в 54 мільонів мешканців /пересічно 57 осіб на квадрат. км./ /В. Кубійович/.

Геополітичний зміст України окреслити не легко.

Ті, що пробують окреслити Україну, то йдучи за традиціями Старокиївської держави, то - козацької, чи то, навіть, на підставі традицій недавніх літ: республіки, гетьманщини або радянщини, - не беруть під увагу динамічного характеру української сучасності.

Ще менш дадуть цій сучасності політичні рухи інтелігенції /кулішівство, драгоманівство, донцовізм і т.ін./, яко позичені від сусідів і неглибокі. На наших очах довершуються глибші процеси:

а/похід до опановання Чорноморських узбереж, що розпочався від тисячоліття і саме в останніх десятиліттях - довершений;

б/зміна структури українських мас із чисто хліборобської й сіль-

ськеї на індустріальну та мійську; в парі з цим в загальному довершився й процес національної омвідомлености;

в/решті, перенесення всередку економічної ваги України з центру більш на південь і південний схід /до чотирьохкутника Харків-Одеса-Майкеп-Рестів/, де розвинувся важкий гірничий прмісел, машинобудівництво і хемічний прмісел.

Помилувався б той, хто назвав би Україну по давньому "ж и т н и ц е ю /жорнкамер/ Е в р о п и", - в останніх роках 45% її загальної продукції були /так скажім, як і в сучасній Італії /промислові вироби. Крім того, сама пшениця і жито перестають характеризувати її рільничу продукцію, - їх витісняють культури буряків /0,8 міл.га/, коноплі, сояшників, городини, а навіть бавовняника /0,2 міл.га/ й кавчуковця /разом 40% управного ґрунту/. Зменшення плещі сutoго хліборобства на користь цих культур сталася таке значне, що сучасна Україна продукувала напр.в 1937 р. тільки 18.8% цілого хліба в Світах. Тим пояснимо, -чому Світи майже перестали вивозити хліб до Європи. Коли Ресія вивозила до Європи /головне з України/ пересічно в р.1900-1913 річне 12 мільонів тон збіжжа, те в р.р. 1935-1937 річно - заледви 1 мільн тон, і в останнім двадцятилітті збіжжа Європі головне постачали заморські краї /Канада, Аргентина та Австралія/.

Глибокі внутрішні прещеси в Україні в загальних своїх рисах довершилися естільки, що вже тепер можна окреслити головні н а т у р а л ь н і о б л а с т и України:

а/ ч о р н о м о р с ь к е у з б е р і ж а з К р и м о м і О д е с е ю. Цілий фрахт Одеси /єбіч Істанбулу - найбільшого порту Чорного моря/, вносить в р.1928 - 4 міл.тон; в останніх десяти реках її порт резбудовано за невітніми вказівками. Коли Одеса є ерганічним

висловом економічного життя Правобережжя та Дністрянини, то Новоросійське зростає, маючи за собою Кубанське заплеча. Крим /Таврида/ це - найбільше епертя України в Чорноморським Просторі. Крим не тільки тримає вузол усіх найважливіших стратегічно морських шляхів, але є й економічне доповненням з одного боку хліборобської /фруктивництва/, а з другого - промислової України /Керч не може виплавляти свого заліза без Донецького вугілля/.

б/О з і в с ь к и й п р о м и с л о в и й ч о т и р ь о х - к у т н и к, що розвинувся в останнім шестидесятиліттю, ідеально спелучує в собі взаємодоповняльні первні, - поклади заліза в середнім Дніпрі з Кривим Рогом та в Керчі, поклади вугілля в Донецькому басейні, нафта на Кубанщині з Майкопом та залізооброблючі й машинобудівельні центри, як Запоріжжя, Січеслав /Дніпропетровськ/, Луганськ, Краматорська, Таганріг, згадаймо й знану в світі Дніпровську електричну станцію /Дніпрельстан/. Озівське море є в цім чотирьохкутнику - комунікаційним середком, своєрідним внутрішнім озером промислу: статистика пертін цього моря цілком не виказує експорту поза Україну.

в/ П р а в о б е р е ж ж а, П і в н і ч н е Л і в о б е р е ж ж а і З а х і д н а У к р а ї н а з її багатим чорноземом, харчово-смаковим промислом і незначною кількістю великих міст. Там між Києвом, Полтавою, Холмом і Лутом зберіглося найбільше історичних традицій України, тоді як області а/ і б/ мають в собі багато первнів чистої кельонізації.

Свідому геополітичну синтезу України дадуть сучасні покоління, але вони мають багато перебороти.

Знаємо, що ідеї й шляхи зеднують край. Нерсабудована як слід мережа доріг-шос, залізниць, каналів - це найбільша болячка України. Особливо мало ребудовані залізниці Правобережжя і Чорноморського узбережжя.



### 3. КАВКАЗ.

Кавказ, або інакше - Південно-Східня Україна /Л. Б и к о в с ь - к и й/ - є суходоловим помостом між Українсью та Іраном. Обмежений з півночі - Маничською впадиною, на сході - Каспійським морем, на заході - Чорним морем і на півдні границею з Іраном та Туреччиною, край цей обіймає біля 440.000 кв.ккм.з населенням в 16-18 мільйонів душ/пересічно 41 на кв.ккм./ .Впоперек Кавказу, в напрямі з півн.-заходу на півд.-схід, головний кавказький гірський крає ділить цей край на дві цілком відмінні частини: Північну й Південну. В той час, як перша - низинна Підкавказька Україна - є всестороннім продовженням властивої України, друга - гористе Закавказзя - має вже обличчя передньо-азійське.

Кавказ, як черен Чорноморських народів, в останніх тридцяти століттях отримав довершив свою історичну роль, - від кількох сот літ, а особливо від устійнення османської, а далі й російської імперії, його роль - це роль пограниччя, випадового чи то в бік християнства і словянськості, чи то в сторону мусульманства і тюркізму.

Кавказ в останньому столітті все менше здобувається на одність. Перешкоджає йому тепер і невелика кількість людності, і розбиття на ворожі собі численні націоналізми, і вранті занепад колись провідних народів-грузинів, черкесів, вірмен. Це етнографічно-35 народів, що залядкують 22 групи гір.

Совітська політика зручно попирає національну ворожнечу на Кавказі та окремішність його головніших кільканадцяти народів. Одночасно в р.р.1923-1939 відбувається тиха колонізація Кавказу з півночі переважно стихійного характеру. Колоністи, г о л о в н о у к р а ї н ц і з Кубані і з середньої України посовуються вже над Каспієм і на Закавказзя /Дуганський степ/.

Головні економічні вартости Кавказу лежать на Закавказзі: Чіатури /майган/ в Грузії та Баку /нафта/ в Азербайджані.

Вірменія, Азербайджан і острівці курдівської людности є геополітично випадовими теренами до Курдистану й Ірану.

Англія трактує Кавказ так само, як остаточно північну межу свого шляху до Індії. Характеристичною була лінія британської окупації з р. 1919, - йшла вона північним кордоном Азербайджану та Грузії.

У 1917-1918 р.р. політичні зносини України з Кавказом набирали ще раз то більш дружнього характеру зі спробами спільного державного об'єднання.

Протягом останніх десятиліть виявилось, що ведення України з кавказькими народами знаходить найширше угрунтовання як під оглядом географічним і господарським, так і історико-політичним.

"Г е о г р а ф і ч н е положення цієї еventуальної великої держави було б надзвичайно вигідне. Її морські кордони - в більшості з незамерзальними портами Чорного, Озівського й Каспійського морів, забезпечували б жваві торговельні зносини з Європою, Близьким Сходом та Америкою. Західні суходольні кордони відкривають найближчі шляхи до Зах. Європи, а на півдні до Індії. Порівнюючи рівний і лагідний клімат надзвичайно сприяв би розвиткові сільського господарства.

Під оглядом г о с п о д а р с ь к и м ця сполука уявляючи потугу з території більше мільона й чверть кв.кми. і з 75 приблизно мільонами населення була б одною з найбільш собі вистачальних держав у світі, уступаючи лише С.Д.Америці та Британській Імперії". /Д.Піснячевський/.

Під оглядом і с т е р и к о - п о л і т и ч н и м промовляють за цим традиції колишньої Понтиїської Імперії з часів Мітрідата VI Евпатора.





#### 4. ІРАН.

-----

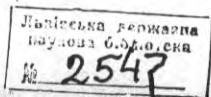
На 1,6 мільйонів кв.кв., отже на трикратній площі Німеччини з часів Гінденбурга, живе приблизно коло 15 мільйонів людности / $\varnothing$  на кв. кв./ розкиданої по п'ятих головних провінціях, ще недавно державно-незалежних і подекуди півкочовничих.

Головний зміст державности Ірану був у бажанні Англії й Росії мати буфер поміж своїми володіннями. При першій ослабленню одної з цих потуг, - друга потуга зліквідує цю державність.

Е к о н о м і ч н и й зміст Ірану, - це його великі нафтові багатства. Їх використовують британці або безпосередньо, як напр. захопивши Б а р е й к о в і острови, або через Англо-Іранську нафтову компанію /концесія Д'Арсі/. Совіти теж почали використовувати поклади нафти на півночі, головно над Каспієм. Між обома теренами впливу перебігає докладна межа. Ця межа - є одночасно кордоном мінімальних територіяльних претензій Совітів до Ірану, бо терен цих претензій - це т.зв. південний Азербайджан /Медія/ з Тавризом, та Гілян і Мазандаран над Каспієм. В населенні цих провінцій є найбільший відсоток арійської крові.

К о м у н і к а ц і й н о Іран зв'язаний /досі з причин передовсім політичних/ дуже незадовільно: існує лише недавно збудована одноторова залізниця з Іранської затоки до Каспія: Бендер-Шах - Бендер-Шапур, що має 1400 км. довжини, 223 тунелі і 842 мости.

Помимо своєї незадовільности, є вона віссю дуже важкою лучбово, та заповітом розбудови Ірану, як зв'язуючого терену, помосту Чорноморських країн до вільного океану.





## 5. ТУРЕЧЧИНА.

Втративши цілу Османську імперію, постановили турки опанувати принаймні свій рідний край. В цьому цілий зміст руху й державности Кемаля. В цьому - його моральна відвага, в цьому є й приклад для Москвинів, що втративши Росію, змушені будуть зайнятися врешті власним краєм.

Однак для розбудови свого великого краю /763 тис. кв. км./ - населення Туреччини /коло 16 міл., біля 22 на кв. км./ ще замале. Дуже поволі підвищується рівень хліборобства та сільсько-господарських культур /тютюн, шовк, оливи/, поволі зростає здобування цінних копалин /хром - коло Мармари, мідь і манган - на півдні Анатолії/, а ще поволіше повстає залізнична мережа. Причина тому обережна позичкова політика турків.

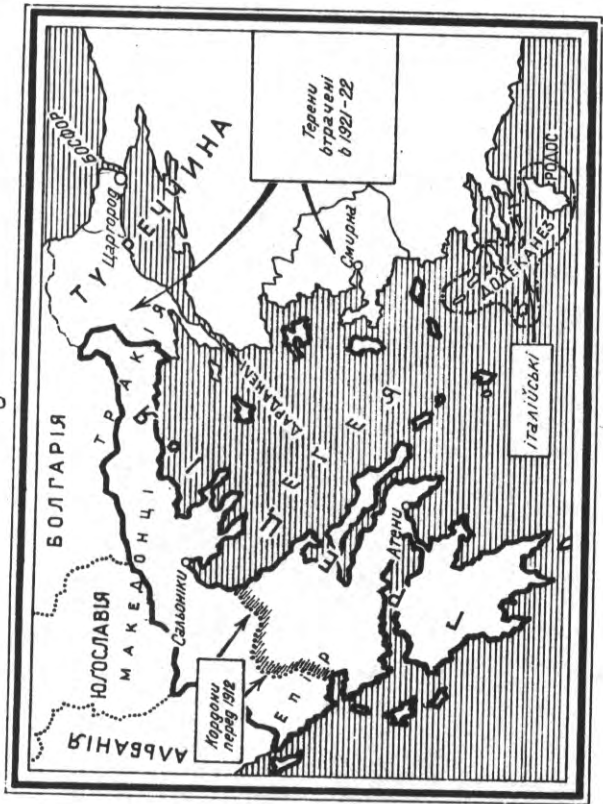
Порти Туреччини, як і її минуле, стоять лицем до Середзем'я, залізниці, як і її будучина - до Чорного моря. Там, над Чорним морем, лежить її найбільший вугляний басейн: Зонгулдак - Ереглі.

Головним міжнароднім питанням, зв'язаним з Туреччиною, є її сторожа над Дарданелами, великим шляхом до вивозу з Чорного моря. Царська Росія, а навіть С.С.С.Р., вивозила через Дарданелі значний відсоток свого експорту.

Сфери натиску на Туреччину творять британські військові бази на чолі з Кипром і італійські з островами Додеканез. Натиск італійців все зростає.

Головною подією, що сталася в січні 1940 р., - це відкриття безпосередньої залізничної лінії Царгород - Багдад через Аляппо /Галаб/ в Сирії. Завдяки цій лінії стає Туреччина форпостом Європи в Малій Азії.

Історія та сучасність вказують, що головним партнером України в



творенні чорноморської дійсності є безперечно Туреччина.

"Непереможна сила життя робить те, що ці історичні сусіди - Туреччина та Україна, хоч не завжди годилися у минулому, зате у майбутньому ально здійснять взаємне розуміння кінцевої для обох країн спільності: справах політики, економіки та культури". /О. Л о т о ц ь к и й/.

-00-

-00-

## 6. ГРЕЦІЯ.

-----

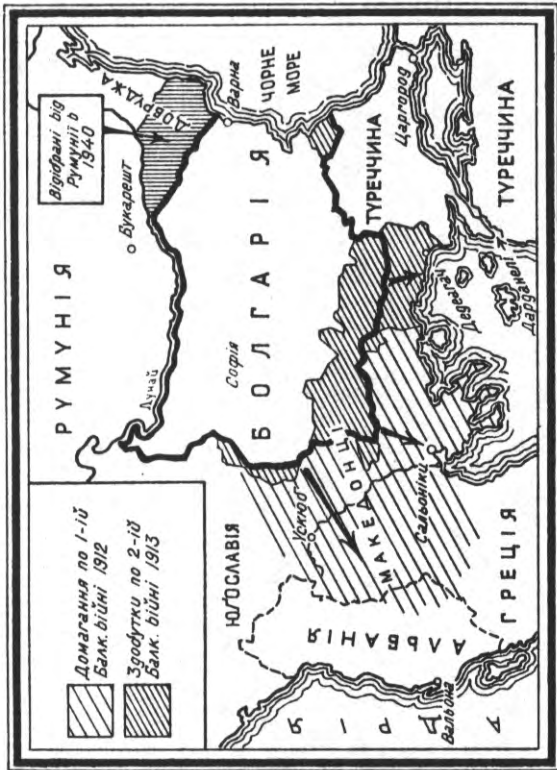
Греція й давніше, і тепер складається з островів і узбережжя, решта не має ані економічного, ані політичного значіння.

Геополітичний зміст цього невеликого краю /130 тис. кв. км. простору; 6 мільйонів населення, біля 53 на кв. км./, окреслює його близькість до Суецу, - морського найкоротшого шляху Англії до Індії. Тому від семидесятиліття не випускала Англія цього краю з під своєї опіки.

З другого боку Греція знаходиться на дорозі експансії новітнього /як і давнішого/ Риму - до Малої Азії й до панування в східній Середзем'ї. В р.р. 1912-1923 Італія зайняла о. Родос і всі острови Додеканезу.

В першому десятилітті теперішнього століття греки виявили деякий власний націоналізм. В Балканських війнах 1912-1913 р.р. здобули вони Зах. Тракію і Салоніки /Солунь/. Помимо великого викривавлення у війні 1914-1918 р.р., спробували вони загарбати від турків Східну Тракію аж під Царгород, а навіть частину Малої Азії із Смирною та великою кількістю островів. З нечуваними зусиллями побіджена Туреччина на чолі з Кемалем змогла всеж у р.р. 1921-1922 викинути звідти грецьку армію, а пізніше й грецьких осадчих.

Війна 1941 р. позбавила греків самостійного значіння й зблизила Італо-Німеччину до Малої Азії й Суецу. Їхня історія останніх літ, це важкий доказ на користь розвою великих державних одиниць і проглинання ними малих країн і народів.





## 7. БОЛГАРІЯ.

-----

Болгарія, гірська країна /103 тис. кв. км./ із своїми 6 мільонами населення /біля 61 на кв. км./ переважно городників /тютюн, троянди/ і гірняків, не має великої фізичної ваги в Чорноморському басейні. Її вага в чистих традиціях чорноморської культури.

В порівнянні з сусідами, вона національно дуже однородна, її армію щодо боевої вартості прирівнювали воєнні спеціалісти ще в р.р. 1912-1913 до німецької.

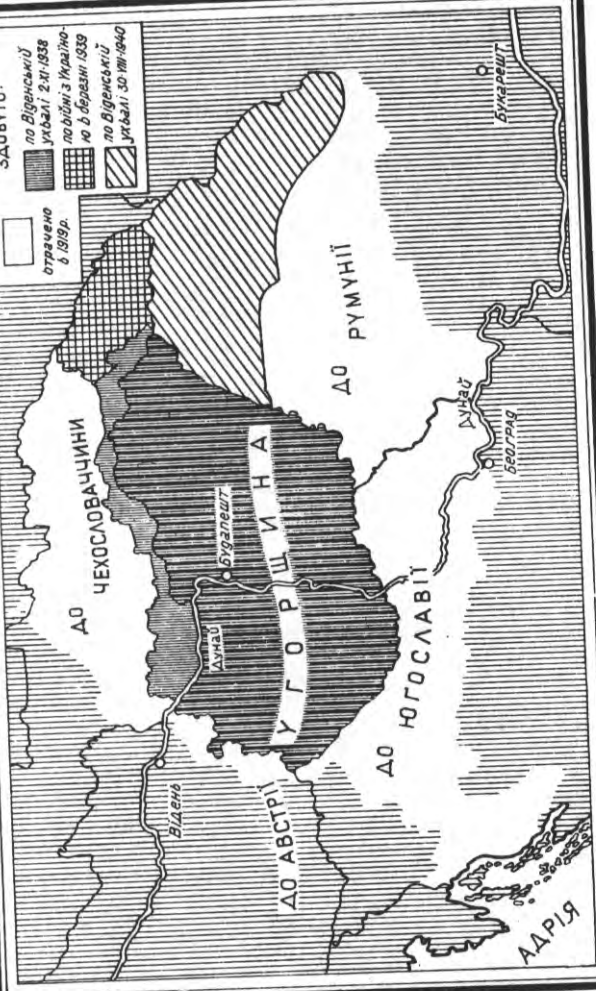
Її територіяльне посування було оскермовано до Дедеагачу, бо вихід до Егейського моря є konieczністю для її торгівлі. Її історичним прагненням до опанування Царгороду й проток поставила межу царська Росія в 1913 р., спрямувавши проти Болгар Румунія - і це скінчилося поразкою болгар.

Війна 1939 р. принесла Болгарії багато вигад: 1/ в 1940 р. мирно відбирав Болгарія від Румунії південну частину Добруджі, 2/ в 1941 р. <sup>деякі</sup> есаджують болгарські війська провінції побіджених Німеччиною Греції й Югославії. Тимчасим має вона тепер Дедеагач і Македонія в Ускюб та Охридським озером. Припала їй при цьому значна грецька меншина, настроєна антиболгарсько.

Значна кількість болгар нова своїм краєм мешкає в Україні, головне над Чорноморським узбережжям.

**ЗАОБУТО:**  
по Віденській  
укладі 2-ї 1838  
по Віденській  
укладі з Україно-  
ю в березні 1839  
по Віденській  
укладі 30-тї 1840

втрачено  
в 1919 р.



## 8. УГОРЩИНА.

-----

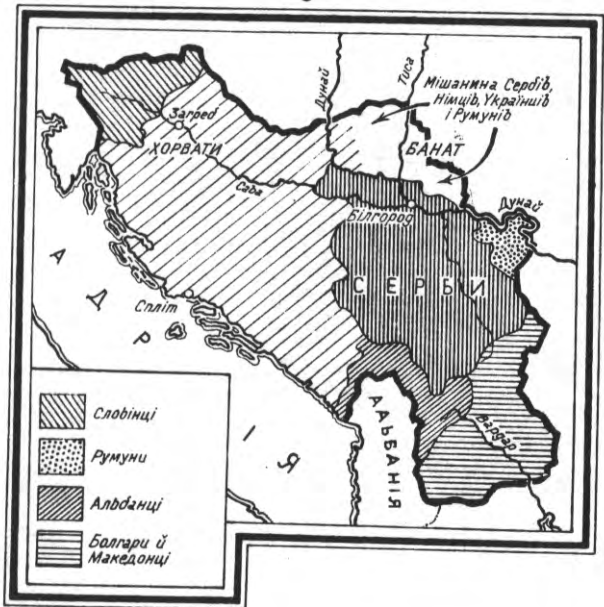
Граф Бетлен, найбільший політик Угорщини, в ХХ-м ст. окреслив, що сучасна Угорщина має тільки два виходи, або втопитися в слов'янському морі, або розплинутися в німецькості.

Рік 1919 перекреслив усі попередні славні сторінки історії цього невеликого десяти мільйонного народу, що займає площу в 105 тисяч кв. км. при досить великій гущавині населення, бо аж 97 осіб на кв. км. Цілу Угорщину тоді охопив пожеар большевизму, а потім край цей без спротиву був цілий скупований румунською армією.

Стан упадку цього найбільше феодалістичного в Європі краю триває до 1938 р. Цілий час угорці підносять справу ревізії своїх кордонів. Від Чехословаччини домагаються вони Словаччини і Карпатської України, від Румунії - Сомігорсду і частини Волощини, від Югославії - майже цілої Хорватії і від Австрії - Бургенлянду.

Поміч Угорщині не прийшла від Англії, де пропаганда угорців була найсильніша - в вересні 1938 і березні 1939 р. на підставі Віденської ухвали угри дістають дозвіл на боротьбу з Карпатською Україною і Словаччиною. Третя Віденська ухвала в 1940 р. дозволяє їм відібрати частину Семигероду від Румунії. Врешті упадок Югославії - дає уграм змогу окупувати частину Банату з Бачкою, заселенню українцями.

Угри, як нарід, первень, ще більш чужий Чорноморським народам, як Румуни, - належать вони до зайшлої фіно-угорської раси і споріднені з північно-російськими довецькими народцями.



## 9. ЮГОСЛАВІЯ.

-----

Югославія - вицвіт Версальського договору по війні 1914-1918 р.р. Тоді прилучено до королівства Сербії південносхідні землі б.Австро-Угерщини, Черногорію і частину Болгарії. Самі серби не творили в ній і половини населення. Головне заняття населення - хліборобство. Головні багатства - копальні міді.

Завданням Югославії /з погляду Англії/ було стати греблем в напорі німецькості на Балкани і держати антиіталіфську варту над Адрією.

Централізм Сербії /Вілгороду/ збільшувався з року на рік: в 1929 р. розмежовано всю Югославію на нові бановани /провінції/, цілком довільно і не згідно з волею її населення. На централістичне самовладство відповіли хорватські усташі Павеліча замордуванням короля Олександра.

Вступаючи у війну 1914 р. Югославія /448 тис. кв. клм., з населенням біля 14 міль. душ, с.т. біля 62 на кв. клм./, цілком була не приготована до неї; ще менше уповажнювала її до війни - жалюгідна сіть залізниць.

Тепер Сербія повернула до своїх історичних меж невеликого гірського князівства. В ній є лиш 1/5 економічної вартості давньої Югославії, та коло 1/4 давнього терену. Від Сербії відібрано важніші родючі долини рік. Її терени відійшли до Хорватії, Болгарії, Угорщини, Німеччини та Італії.

Найбільше здобула Хорватія. Коли перед війною хорвати мріяли про державу з 2.850 тис. населенням на 43 тис. кв. клм., то тепер мають державу з 7 міль. населенням на 115 тис. кв. клм. Навіть передмістя Вілгороду належить до Хорватії. Економічний зміст цієї держави чисто хлібаробський. Загальноєвропейське значіння матиме Хорватія по збудованні каналу Дунай-Адрія з виходом у Спліті.

Частина давнішньої Словенії з Марбургом /Марібором/ відійшла до Німеччини, друга частина з Люблянню /Ляйбахом/ відійшла до Італії разом з частиною югославянською узбережжя. Угри зайняли Банат, болгарі Македонію. Крім того, відновлено Черногорську державу.

## 10. РУМУНІЯ.

-----

Румунія, штучна назва, вперше вжита в 1895 р. для двох об'єднаних князівств: Волохів і Молдаван.

Економічною підставою 18 мільйонної Румунії /295 тис. кв. км. до 1940 р., біля 67 мешканців на кв. км./ є видобуття і вивіз нафти, що становить 65 відсотків цілого румунського вивозу. Найважливішим продуктом вивозу по нафті є збіжжя й кукуруза.

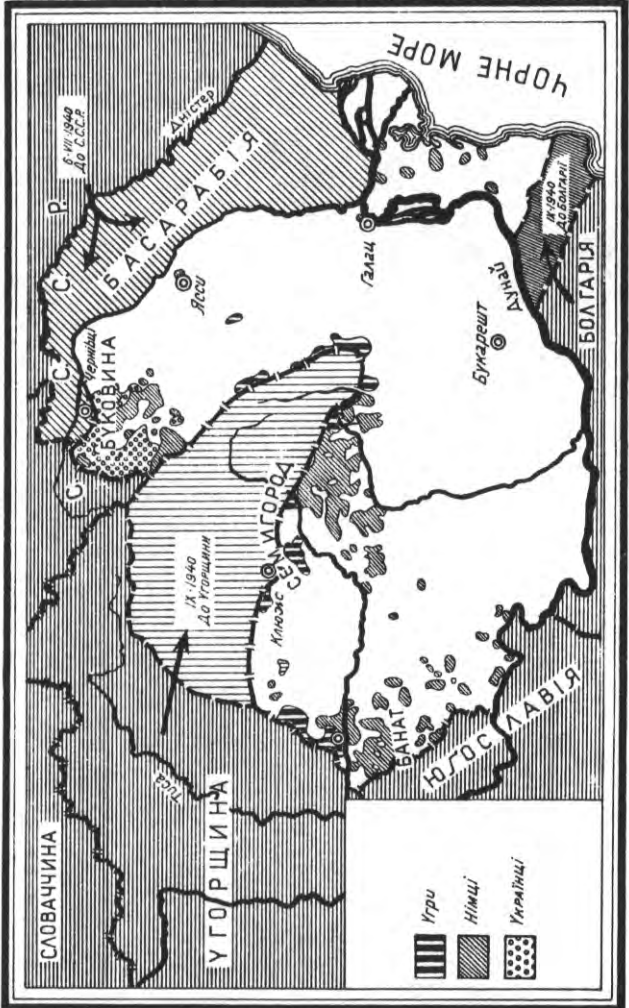
Відвічними членами Чорноморської сім'ї народів румуни не є - змістом традицій і національною гордістю є для них пам'ять про те, що їх край колись був місцем заслання злочинних елементів староримської держави та що вони є нащадки мішанців дако-римсько-руських.

Роки 1913-1918 були роками територіального зросту Румунії, хоч румунське військо вельми не причинилося до того зросту: упадок Угорщини дозволив румунам забрати Семигород, упадок Австрії - Буковину, упадок Болгарії утвердив окупацію південної Добруджі, а по упадку Росії окупувала Румунія Басарабію.

Рік 1940 був рішучий для Румунії, без боротьби відступила вона протягом кількох тижнів Басарабію і Українську Буковину - С.С.С.Р., Південну Добруджу - Болгарії, а Семигород /Трансильванію/- Угорщині.

День 22.VI.1941 р. приніс для Румунії можливість окупувати не тільки Басарабію, але навіть українські задністрянські терени по Буг /Бог/ з містом Одесок, Могилевом, Тирасполем, Бірзулєю та Імеринком.

Етнографічний терен волохів, справжнього ядра цього багатонаціонального твору, становить трьохкутник Галац-Букарешт-Сіная.





П О С Л І В' Я.

Атлас "Чорноморського Простору" був приготовлюваний ще до совітсько-німецької війни.

Видаємо його вже тоді, коли ця війна зайшла вже далеко, а Львів, Київ і Харків - в німецьких руках.

Едемо нетерпеливо знищення Совітів. Мусять вони зникнути з лица землі в імя розвоє народів.

Мусять згинуть Совіти пеки ще час. Смертельна небезпека для життя всіх людей і в с і х народів є в існуванні С.С.Р.Р.

Молот стахановщини і серп колрабства підтинав і виголоджував людність країн під Москвою. Одночасно людність та стала залогом велитєнської суцільної фабрики зброї, якою були Совіти в останніх кількох літах.

Московський уряд мав усі засоби до такої фабрики. В С.С.Р.Р. були в с і сирівці, окрім кавчуку, але останньо пять великих фабрик почало виробляти і штучний кавчук.

Перерібка запасів сирівців зростала в швидкому темпі. Коли царська Росія в рік перед війною 1914-1918 р.р. виробляла понад ч о т и р і мільйони тон сталі, то Совіти мали в 1941 р. дійти до виробу д в а д ц я т и в о с ь м и мільйонів. Від 1935 р. відмовилась Москва від ввозу шляхотної сталі, бо хрому і мангану мала в задовіллї. Запаси нафти там одні з найбагатіших у світі. Споживання власної міді гарячко-во зростало з року на рік. Так само - цинку. Продукція алюмінія - най-новіший промисел Совітів, опріч Ленінграду - останніми часами почала зростати за Уралом та в Україні. Гоїлась і болячка Совітів, - брак ва-лек до транспорту. В 1938 р. постачили совітські фабрики 600.000 ван-

тажних вагонів. Самі заклади Сталіна в Москві давали річно 11' Молотова за 1940 р. в Горкім - 50.000 вагонів.

Коли б Сталін встиг, те Світи мали б за збрю не тільки большевизму, але й нечуваний рівень зброснь. Це нині лежала г га совітського промислу в його європейській частині, але з р зростав промисел на схід від Уралу. Роззбросння Світів стал ном найпекучішою потребою в сучаснім світі.

До цього роззбросння взялася Німеччина. Цим вона викону важніший етап в історії нинішнього століття.

В слідуючому етапі - побачимо нові можливості для Україн лишень зможе вона власними силами здійснювати власне признач

## Л І Т Е Р А Т У Р А.

---

Бажаючим більш докладно пізнати справи Черноморського Простору та сусідніх країн радимо звернутися до наступних джерел загального характеру:

Простір Середземного моря:

1. Philippsen A.: Mittelmeergebiet. Leipzig 1922.
2. HUMMEL-SIEWERT: Der Mittelmeerraum. Heildelberg...

Простір Чорного моря:

3. ЛИПА Ю.: Черноморська доктрина. Варшава 1940.

Чорне та Озівське море:

4. ШОВГЕНІВ І.: Чорне море. Варшава 1941.
5. ШОКАЛЬСЬКИЙ\* Ю.: Океанографія Чорного моря. Москва 1935.
6. ЗАГОРОВСЬКИЙ Н.А.: Життя Чорного моря. Одеса 1928.
7. САРКИЗОВ-СЕРАЗІМІН Н.М.: Чорне море. Справочник-Путеводитель. Москва 1938.
8. ЛОЩИЯ Чорного моря. Ленінград 1937, та пізніше доповнення.
9. ЛОЩИЯ Азовського моря. Ленінград 1937, та пізніше доповнення.
10. REINACH T.: Mithridates Eupater. Paris 1890.
11. BASCHMAKOFF A.: Cinquante siècle d'évolution ethnique autourde la Mer Noire. Paris 1937.

Дарданели:

12. GERHARD H.: Die Dardanellen. Leipzig.

Суецький канал:

13. GERHARD H.: Der Suez-Kanal. Leipzig.

Каспійське море:

14. КНИПОВИЧ Н.: Каспийское море. Берлін 1923.

15. ПУШИН Н.: Каспийское море... С.П.Б. 1908.

У к р а ї н а:

- 
16. ЛИПА Ю.: Призначення України. Львів 1938.
17. АНТОНОВИЧ М.: Історія України. Част. I-IV. Прага 1941.
18. ШЕРВАКІВСЬКИЙ В.: Формация укр. нації. Прага 1941.
19. ГРИЦАЙ П.: Транспорт та зв'язок України. Черків 1927.
20. ІВАНІС В.: Енергетичне господарство України та Півн. Кавказу. Варшава 1934.
21. ІВАНІС В.: Промисловість України і Півн. Кавказу. Варшава 1938.
22. КУВІЇВЧИЧ В.: Географія українських і суміжних земель. Львів 1937.
23. КУВІЇВЧИЧ В.: Атлас українських та суміжних земель. Львів 1937.
24. КУЛИНЯК І.: Чорноморська проблема в українській промисловості. Варшава 1941.
25. ОГІСНКО А.: Комунікаційне летунство в Чорноморському просторі. Варшава 1941.
26. RUDNYTZKYJ St.: Ukraine. Land u. Volk. Wien 1916.
27. РУДНИЦЬКИЙ Ст.: Основи землезнання України. Част. I-II. Прага 1937.
28. РУДНИЦЬКИЙ Ст.: Україна в світлі політичної географії. Берлін 1937.
29. ВСЯ УКРАЇНА. Інформаційно-адресний довідник. Рік вид. 10-й. Одеса 1937.
30. ШОВГЕНІВ І.: Водне господарство на українських землях в Європі. Варшава 1941.
31. ШОВГЕНІВ І.: Водне господарство в басейні р. Дніпра на Україні. Варшава 1934.
32. УКРАЇНСЬКИЙ СТАТИСТИЧНИЙ РІЧНИК. Т. I-IV і додаток. Варшава-Львів 1933-1938.
33. СЛЕСЕВИЧ Т.: Українська льдність СРСР. Т. I-II. Варшава 1930-1931.
34. СТАТИСТИЧНИЙ ДОВІДНИК УРСР. Київ 1938.

З а х і д н я У к р а ї н а:

- 
35. KAINDL R.F.: Geschichte der Bukowina. 2 Aufl. Czernowitz 1903.

36. ГАЛИЧИНА, БУКОВИНА И УТОРСКАЯ РУСЬ. Москва 1915.  
37. КАРПАТСЬКА УКРАЇНА. /Збірна праця/. Львів 1939.  
38. КОРДУВА М.: Історія Холмщини. Ч.І. Краків 1941.

Б а с а р а б і я:

39. БЕРГ П.С.: Население Бессарабии, этнографический состав и численность. Петроград 1923.  
40. НАРЦОВ Н.А.: История Бессарабии и Молдавии. Москва 1940.  
41. UHLIG C. Die Bessarabische Frage. Eine geopolitische Betrachtung. Breslau 1926.

П і в д е н н а У к р а ї н а:

42. ЖИВОПИСНАЯ РОССИЯ. Под ред. П.П.Семинова. Т.V. Часть вторая: Бессарабская, Херсонская, Екатеринославская и Таврическая губ. С.П.Б., Москва 1898.  
43. СЕМЕНОВЪ В.П.: Новороссія и Крым. /Россия. Том 14/. Петербург 1910.  
44. РОСТОВЦЕВ М.Н.: Скифия и Веспор. Ленинград 1925.  
45. FRIEBEL O. Handels-hafen Odessa. Leipzig 1921.  
46. ОДЕСЬКА ОБЛАСТЬ. Економічно-адресний довідник. Рік вид. 15-й. Одеса 1937.

Т а в р и д а:

47. КУЛАКОВСКИЙ Ю.: Прошлое Тавриды. 3-ое изд. Киев. 1914.  
48. КРЫМ. Путеводитель. Под ред. Л.С.Нагина. Симферополь 1923.  
49. SEJDAWET D.: Krym. Warszawa 1930.  
50. ЛУСТОВ В.: Крымская АССР. Москва 1927.  
51. ШИЛИНГЕР Ф.: Крымский полуостров. Москва 1935.  
52. БАРАНОВ В.: Крым. Москва 1935.

С х і д н я У к р а ї н а:

53. ЖИВОПИСНАЯ РОССИЯ. Под ред. П.П.Семенова. Т.VII. Часть вторая: Донско-Каспийская степная область. С.П.Б.-Москва 1899.

Д о н щ и н е:

54. СВАТИКОВ С.Г.: Россия и Дон. 1549-1917. Вена 1934.

55. БОГАЧЕВ В.В.: Очерки географии Всевеликого Войска Донского. Том I-II Новочеркасск 1918.
56. SIMOLEIT G.: Die Donkosaken und ihr Land. Königsberg 1930
57. СПРАВОЧНИК по водным ресурсам СТСЮР. По ред. Л.К. Давыдова. Т. VI-Донской район. Ленинград 1936.
58. СПРАВОЧНИК по городу Ростову на Дону. Ростов 1937.

П о в о л ж я:

59. СЕМЕНОВ В.П.: Россия. Том VI - Среднее и Нижнее Поволжье и Заволжье Петербург 1901.
60. ВОЛГА. Справочник-путеводитель /водный транспорт/. Москва 1938.
61. ГОРМОНОВ Н.В.: Волго-Донской канал. Сталинград 1937.
62. ГАВРИЛОВ Л.Г.: Нижне-Волжская область. Москва 1928.
63. СТАЛИНГРАДСКАЯ ОБЛАСТЬ в цифрах. Краткий статист. Справочник. Сталинград 1937.
64. СПИСОК населенных мест Сталинградской области. Сталинград 1928.

П р и к а с п і й щ и н а:

65. ПРОБЛЕМЫ ВОЛГО-КАСПИЯ. Том I-II. Ленинград 1934.
66. АСТРАХАНСКАЯ ГУБ. Экон., культ., админ и финанс. состояние. Астрахань 1928.
67. АСТРАХАНЬ. Справочная книга. Сталинград 1937.
68. ВОЛГО КАСПИЙСКИЙ КРАЙ. /Проект районирования/. Москва 1928.
69. ПАЛЬМОВ Н.: Очерк истории Калмыцкого народа... Астрахань 1922.
70. БОРИСОВ Т.: Калмыкия. Историко-политический и социально-экон. очерк.
71. КАЛМЫЦКАЯ ОБЛАСТЬ за 10 лет революции /Сборник/. Астрахань 1917.
72. КАЛМЫЦКАЯ ОБЛАСТЬ. Астрахань 1928.

П і в д е н н о - С х і д н я У к р а ї н а /Кавказ/:

З а г а л ь н о:

73. АНИСИМОВ С.: Кавказский край. Путеводитель. Москва, Ленинград 192
74. TEWZADZE W.: Kaukaz. Szkic geograficzno-opisowy. Warszawa 1933.

75. ЛЯЙСТЕР А.Ф. и ЧУРСИН Г.Ф.: География Кавказа. Тифлис 1924.
76. ЖИВОПИСНАЯ РОССИЯ. Под ред. П.П.Семенова. Т.IX. Кавказ. С.П.Б., Москва 1883.
77. АНИСИМОВ С.: Кавказ. Москва 1930.
78. МАРР Н.Я.: Племенной состав населения Кавказа. Петроград 1920.
79. ЯКОВЛЕВ Н.: Языки и народы Кавказа. Тифлис 1930.

П и д к а в к а з ь к а    У к р а ї н а :

К у б а н щ и н а :

80. АПОСТОЛОВ: Географический очерк Кубанской области. Див."Сборник материалов для описания местностей и племен Кавказа", Том XXII. Тифлис 1897.
81. СМЫРНОВ В.И.: Население и хозяйство Кубанско-Черноморской области. Краснодар 1924.
82. ГВАСЖИК Г.: Кубань. Экономічний нарис. Прага 1935.
83. КУБАНЬ. Збірник статей про Кубань і Кубанців. Прага 1926.
84. КУБАНСКИЙ СТАТИСТ. Сборник за 1924-26 г.г. Т.І. /Таблицы/. Краснодар 1927.
85. SULATYCKI P.: Kubań. Warszawa 1930.

А д и г е й ц и :

86. ОБЗОР /истор.-экон./ АДЫГЕЙСКОЙ Авт.области. Краснодар 1923.

П и в н и ч н о - к а в к а з ь к и й    к р а й :

87. ПОНСМАРЕВ: Сельск.-хоз.районы Дона, Сев.Кавказа, Черноморья и Дагестана. Ростов 1924.
88. СЕРГИЕВ М.: Сев.Кавказ после районирования. Ростов 1925.
89. КОНСТАНТИНОВ С.А.: Сев.Кавказ /Сев.Кавк.край и Дагестан/. Москва, Ленинград 1928.
90. НАРОДНОЕ ХОЗЯЙСТВО Сев.Кавказа. Ростов 1932.
91. ФЕДОРОВ П.А.: Природные богатства Сев.Кавказа и их использование. Пятигорск 1935.

Т е р щ и н а:

92. ТЕРСКИЙ ОКРУГ: Очерки по истории, экономике и советскому строительству... Сборник под ред. Н. Викторовой. Часть I-II. Пятигорск 1927.

К а р а ч а е в ц и:

93. АЛИЕВ УМАР: Карачай /Карачаевская авт. область/. Ростов 1927.

Ч е р к е с и:

94. ДУБРОВИН Н.: Черкесы /Адыге/. Краснодар 1927.

95. ДЮЛЬЕ Л.Я.: Черкесия. Краснодар 1927.

К а б а р д и н ц и и Б а л к а р ц и:

96. ЕРМОДЕНКО М.И.: Путеводитель по Кабарде и Балкарии. Нальчик 1929.

97. АНИСИМОВ С.С.: Кабардино-Балкария. /Экон.-географ. очерк/. Москва 1937.

П и в н и ч н и о с е т и н ц и:

98. ГАЗДАНОВА С.В.: По горам и плоскости Сев. Осетии. Орджоникидзе 1927.

99. ФЕОКТИСТОВ Н.: По Северной Осетии. /Спутник туриста/. Москва 1927.

Ч е ч е н ц и т а И н г у ш и:

100. РОДОВ С. и ШАПИРО Л.: Чечено-Ингушская АССР. Полит.-экон. очерк. Грозный 1938.

101. АВТОРХАНОВ А.Г.: Краткий историко-культурный и экон. очерк о Чечено-Ингушетии. Ростов 1931.

102. ПЛАЕТСНКЕ Б.: Die Tschetschenen. Hamburg 1929.

103. ЯКОВЛЕВ Н.: Ингуши. Популярный очерк. Москва 1925.

104. ВИЛЛЯМС А.К.: Географический очерк Ингушетии. Владикавказ 1927.

Д а г е с т а н ц и н а:

105. САМУРСКИЙ Н.: Дагестан. Москва 1925.

106. ФИВИХ Д.: Страна гор. Очерки Дагестана. Москва, Ленинград 1927.

107. ДОВРЫНИН В.Ф.: География Дагестанской АССР. Махач-Кала. 1926.

108. СОВЕТСКИЙ ДАГЕСТАН. /Политич.-эконом. очерк/. Махач-Кала 1927.



З а к а в к а з з я :

З а г а л ь н о :

109. ГЕУТМАН: Краткий очерк экон.географии Закавказья. /Грузии и Азербайджана/.1923.
110. ДУВЕНСКИЙ: Очерки по экон.географии Закавказья. Тифлис 1924.
111. BÜDEL A.: Transkaukasien. Eine technische Geographie. Gotha 1926.
112. ЛЯЙСТЕР А. и ЧУРСИН Г.: География Закавказья. Тифлис 1929.

А з е р б а й д ж а н :

113. ПАХАНОВ Е.: Краткий очерк истории Азербайджана. Баку 1923.
114. REZUL-ZADE: Azerbajdzan w walce o niepodległość. Warszawa 1938.
115. МАРР Н.Я.: Тальши. Петроград 1922.
116. МЕЛИК-САРКИСЯН С.А.: Муганская степь. Естествен.-историч. и сельск.-хоз.очерк. С.П.В.1897.

Г и р с ь к и й К а р а б а х :

117. КАЧАРЬЯН Г.: Нагорный Карабах. Баку 1925.

Г р у з и я :

118. ГАЛАЙЧУК Б.: Про Грузию та грузинів. Львів 1936.
119. KAWTARADZE J.: Gruzja w zarysie historycznym. Warszawa 1929.
120. HAHN G.: Kurzes Lehrbuch der Geographie Georgiens. Stuttgart 1924.
121. Экскурсия по Кавказу. ГРУЗИНСКАЯ ССР. Западная часть. Под ред. А.П.Герасимова. Ленинград-Москва 1937.

А б х а з и я :

122. БАСАРИЯ С.: Абхазия. В географ., этнограф.и экон.отношении. Сухум-Кале 1923.

А д ж а р и я :

123. ПЕТИВСКИЙ П. и ГЕЛЬБАК Н.: Аджарская АССР. /Полит.-экон.очерк/. Ватум 1938.

Південна Осетія:

124. Материялы по изучению Грузии. ЮГО - ОСЕТИЯ. Тифлис 1935.

Вірменія:

125. LEHMANN-HAUPT: Armenien Einst und Jetzt. Ea. I-III. Berlin 1910-28.

126. ЛАГОВ Н.М.: Армения. Петроград 1915.

127. ШАГИНИАН М.: Советская Армения. Москва 1932.

128. Екскурсія по Кавказу. АРМЯНСКАЯ ССР. Под ред. А.П. Герасимов  
нинград, Москва 1937.

Передня Азія:

129. PRZEWORSKI S.: Azja Zachodnia. /Wielka Geografja Powa  
na T. E. i M. / Warszawa 1934.

130. SCHMITZ P.: All-İslam. Weltmacht von Morgen. Leipzig  
1937.

131. OEHLRICH C.: Das politische System der Orientalisch  
Staaten. Leipzig, Berlin 1940.

Іран:

132. ШРАВШТАЙН Е.: Будівництво трансперської залізниці. Харків  
/Сх.Світ/.

133. POL W.: Persja. Warszawa 1928.

134. NIEDERMAYER O.: Persien u. Afganistan. "Handbuch d. ge  
fischen Wissenschaft. Voruer und Sud  
Wildpark-Potsuam 1937, Seite 63-126.

135. HINZ W.: Iran. Politik und Kultur von Kyros bis Rom  
Schan. Leipzig 1938.

Туркестан:

136. STÖHLIN K.: Russisch-Turkestan. Gestern und Heute.  
Königsberg 1935.

Ірак:

137. ВЛІЯКЕВИЧ І.: Економічний стан сучасного Іраку. Харків 1932.

138. ЛЕВИН Йос. Д.: Ирак /Современная Мессопотамия/. Москва 1937.

139. JELINSKI Czesł.: Irak. Warszawa 1928.

Туреччина:

140. ВИКОВСЬКИЙ Л.: Туреччина. Бібліографічні матеріали. Варшава 1940.
141. КРИМСЬКИЙ Л.: Історія Туреччини. Київ 1924.
142. BANZE E.: Die Türkei. Eine moderne Geographie. 2 Aufl. Braunschweig 1916.
143. KURCZEWSKI M.: Turcja. Warszawa 1936.
144. НОВИЧЕВ А.Д.: Очерки экономики Турции до мировой войны. Москва, Ленинград 1937.
145. ЛЕВИТСЬКИЙ П.: Туреччина та її економічне районування. Харків 1928.
146. СМІРНОВ О.: Добувальна промисловість Туреччини. Харків 1928.

Греція:

147. OBERHUMMER Eug.: Griechenland. "Handbuch d. Geograph. Wissenschaft. Südost-und Südeuropa". Wildpark-Potsdam 1931, Seite 220-238.
148. "LA GRÈCE ACTUELLE". Min. d. Aff. Etr. Dir. de la Presse. Athènes 1933
149. DYBCZYNSKI Tad.: Grecja. "Półwysep Bałkański". Wielka Geografia Powsz. T. E. i M. Warszawa 1939. Str. 94-127.

Болгарія:

150. ISCHIRKOFF A.: Bulgarien. Land u. Leute. Teile I-II. Leipzig 1916-17.
151. LAMAUCHE L.: La Bulgarie. Paris 1923.
152. HAIDER R.: Die bulgarische Wiedergeburt. München 1941.

Югославія:

153. "LA JOUGOSLAVIE D'AUJOURD'HUI". Publié par la Section de la Presse au Min. des Affaires Etrang. Belgrade 1935.
154. REIMERS E.: Das neue Jugoslawien. Leipzig 1939.

Альбанія:

155. BUSCH-ZANTNER R.: Albanien. Neues Land im Imperium. Leipzig 1939.

Угорщина:

156. PRINZ J.: Ungarn. "Handbuch d. Geograph. Wissenschaft. Südost- und Südeuropa". Wildpark-Potsdam 1931. Seite 1-42.

Словаччина:

157. SCHWARTZ M.: Die Slowakei. Leipzig 1939.

Румунія:

158. MUZET A.: La Roumanie nouvelle. Paris 1920.
159. HAJNAL H.: The Danube. Its historical, political and economic importance 1920.
160. STAHEL DE CAPITANI. H.: Rumänien. Zürich 1925.
161. ROMENHÖLLER: Grossrumänien. Berlin 1926.
162. ДЕМБО В.О.: Румунія. Москва 1937.

Польща:

163. LENCEWICZ Stan.: Polska / Wielka Geografia Powszechna T. I. i II. / Warszawa 1933.
164. SERAPHIM P. H. u. FISCHER G.: Polen und seine Wirtschaft. Königsberg 1937.
165. WINKEL R.: Die Weichsel. Ihre Bedeutung als Strom- und schiffahrtstrasse und ihre Kulturaufgaben. Leipzig 1939.
166. SROKOWSKI Stan.: Geografia gospodarstwa Polski. Warszawa 1939.
167. DU PREL M.: Das Deutsche Generalgouvernement Polen. Krakau 1940.
168. SERAPHIM P. H.: Die Wirtschaftsstruktur des Generalgouvernements. Krakau 1941.

Росія:

169. ЛУША Б.: Розподіл Росії. Київ 1941.
170. СПИШЫН А.: Русская историческая география. Петроград 1917.
171. МЕНДЕЛЕВ Д.: К познанию России. Мюнхен 1924.
172. МАКАРОВ И.Ф.: Карта земледелия СССР. Ленинград 1926.

173. ТРОЯНИН И.П.: Национальная проблема /По национальным республикам и областям Сов.Союза/. Москва 1924.
174. БЕЛАВИН А.Р.: Атлас СССР. Москва, Ленинград 1928.
175. D'ALMEIDA C.: Russie."Geographie Universelle". T.V. Paris 1932, Pages 34-180.
176. MITTELEUROPA. OSTEUROPA. "Handbuch der Geographischen Wissenschaft". Potsdam 1933.
177. NOWAKOWSKI. Europa Wschodnia i Azja Północna."Wielka geografja Powszechna T.V.i M." Warszawa 1936.
178. БАРАНСКИЙ Н.Н.: Экономическая география СССР. Москва 1936.
179. СССР. Административно-территориальное деление союзных республик на 1.X.1938 г. Москва 1938.

Б е л о р у с ь :

180. СЕМЕНОВ В.П.: Россия. Том IV. Верхнее Поднепренье и Белорусия. Петербург 1905.
181. КАРСКИЙ Е.О.: Этнографическая карта белорусского племни. Петроград 1917.
182. КАРСКИЙ Е.О.: Белорусы. Т.I-III. Минск.
183. ПИЧЕТА В.: Гісторыя Беларусі. Часть I. Минск 1925.
184. SPŁAWA-NEJMAN Wacł.: Białoruś Sowiecka. Warszawa 1930.

М о с к о в с к и я :

185. ЖИВОПИСНАЯ РОССИЯ. Под ред.П.П.Семенова. Т.I, части I и 2. Северная Россия. С.П.В.1881.
186. АНУЧИН Д.Н.: Великоруссы. Див."Энциклоп.словарь Брокгауза и Эфрона". Т.V. С.П.В.1892, стор.828-843.
187. СЕМЕНОВ В.П.: Россия. Том I. Московская промышленная область и Верхнее Поволжье. Петербург 1899.
188. СЕМЕНОВ В.П.: Россия. Том II. Среднерусская черноземная область. Петербург 1902.
189. ПРЕСНЯКОВ А.: Образование великорусского государства. Петербург 1913.
190. ТАТАРЧУКОВ А.Н.: Центрально-черноземная область./Экон.очерк/. Воронеж 1928.

191. ЛИБАВСКИЙ М.К.: Образование национальной территории великорусского государства. Ленинград 1929.

У р а л:

-----  
192. СЕМЕНОВ В.П.: Россия. Том V. Урал и Приуралье. Петербург 1914.

З а в о л ж а:

-----  
193. АТНАГУЛОВ С.: Башкирия. Москва 1925.

194. КОРБУТ С.: Сірий Клин. Львів 1937.

195. БОЛЬШАЯ ЭМБА. Т. I-II. Москва, Ленинград 1937-38.

196. СЕМЕНОВ В.П.: Россия. Т. XVIII. Киргизский Край. Петербург 1903.

197. ВИТКОВИЧ В.: Киргизия. Москва 1938.

198. ВОРОВЬЕВ П.Г.: Башкирская АССР. Район. экон. справочник. Уфа 1939.

С и б и р:

-----  
199. ЯДРИНЦЕВ Н.М.: Сибирь как колония. С.П.Б. 1882.

200. СИБИРСКАЯ СОВЕТСКАЯ ЭНЦИКЛОПЕДИЯ. Т. I-III. Москва 1929-32.

201. ЖИВОПИСНАЯ РОССИЯ. Под ред. П.П. Семенова. Том XI: Западная Сибирь. С.П.Б. 1884.

202. DANCKWORTH F.: Sibirien und seine Wirtschaftliche Zukunft. Leipzig u. Berlin 1921.

203. АНСОН, ВАСОВ и ЧЕРЕМХИН: Экономическая география Сибири. Новосибирск 1928.

204. KOMOROWSKI Wład.: Syberja jako czynnik gospodarstwa światowego. Warszawa 1936.

205. БЕРКУТ П.: Зелений Клин - Нова Україна. Львів 1937.

ВИДАННЯ УКРАЇНСЬКОГО ЧОРНОМОРСЬКОГО ІНСТИТУТУ.

Досі вийшли:

Число 1.

Б р і ж Л и п а: ЧОРНОМОРСЬКА ДОКТРИНА. Варшава 1940./29x20/.

стор.124.VI. На правах рукопису.Ціна 15 зл.

З м і с т: Дефініція. Ч а с т и н а п е р ш а: 1.Чорноморський прєстір. 2.Роля України. 3.Ключ оклепіння. 4.Таврида - есередєк. 5.Дністер - епертя на Заході. 6.Дєн - епертя на Сході. 7.Окрєслєвання кордонів. 8.Колєнізаційний рух XIX стєл. 9.Кєлєнізаційний рух XX стєл. 10.Закон розселєння Українців. 11.Перелєм характеру мас. 12.Фізична еберєнність. 13.Духова еберєнність. 14.Шідкавказзя й Кавказ. 15.Єдність Кавказу. 16.Каспійська брама. 17.Турєччина. 18.Рєля Кємалє. 19.Іранський пємєст. 20.Грєція й Альбанія. 21.Дунайська брама. 22.Балканські вїйни. 23.Вузєл Єгє-славїї. 24.Бєлгарія. 25.Румунія й Угорщина. 26.Чорноморські землі як колєнізаційний прєстір. 27. Чорноморські форми продукції. 28.На-тиск на Чорне море. 29.Свідомість єдності. 30.Пєлітичні перспектє-ви. 31.Єомє Чорноморських держав. Ч а с т и н а д р у г а: I.Мєре і його характеристика. II.Чорноморські ріки. III.Культури над Чорним морєм. IV.Чорноморська торгівля. V.Рєлігії над Чорним морєм. VI.Тии держав і лєдєй. VII.Чорноморський характер. VIII.Символ Чорного моря. - Пєслів'є.- Література.

Число 2.

Л е в Б и к о в с ь к и й: ТУРЕЧЧИНА. Вїбліографічні матерїали.

Варшава 1940./31x21/, стор.68. На

правах рукопису. Ціна 5 зл.

З м і с т: Передмова. Перегляд літератури. Загальні тєорї.Фїлосо-

ського дна. 4. Опис берегів Чорного й Озівського морів. 5. Острови.  
6. Димани. 7. Властивості води Чорного й Озівського морів. 8. Вітри,  
бурі, тумани. 9. Рухи води. 10. Флора й фауна Чорного моря. II. Рей-  
си жареплавів на Чорному й Озівському морях. Г і д р о г р а ф і я  
г о л о в н и х р і ч ч о р н о м е р с ь к о г о б а с е й -  
н у: 1. Загальні уваги. 2. Опис головніших річок Чорноморського ба-  
сейму: Рєзвая, Камчія, Прєвадія, Дунай, Дністер, Бог, Інгул, Дніпро,  
Дніпровсько-Бузький водний шлях, Дін, Дєнець, Західний і Східний  
Маничі, Маничський водний шлях, Вєлго-Донський канал, Ся, Кубань,  
Волга. Каспійське море. Чорноморські річки Закавказзя. Чорномор-  
ські річки Туреччини. З а г а л ь н і в и с н о в к и. - Літера-  
тура. Карта. -

Число 6.

А н а т о л ь О г і є н к о : КОМУНІКАЦІЙНЕ ЛЕТУНСТВО В ЧОРНО-  
МОРЬСЬКОМУ ПРЄСТОРІ. Сучасний стан і  
можливості розвитку. Варшава 1941.  
/31x22/, стор. 32 і 2 схеми. На пра-  
вах рукопису. Ціна 3 зл.

З м і с т : В с т у п. Характеристичні кримети летунської сполуки.  
Швидкість керелету. Розклад летів. Незалежність від  
профілю терену. Згідність з політичними впливами. Головні магист-  
ралі Європи. Летунські лінії в Європі. Летунські лінії Балканських  
держав /Туреччина, Греція, Вєлгарія, Югославія, Румунія/. Летун-  
ська комунікація С.Р.С.Р. Летунські лінії У.Р.С.Р. Кошти. Майбут-  
ність на українських теренах. В и с н о в к и. Література. Схеми.



фія та релігієзнавство. Суземільні знання. Мовознавство. Природознавство. Прикладні знання. Мистецтво. Пишменство. Історія. Географія. Життєписи. - Послів'я. - Жовтєвник.

Число 3.

Г.І.Б р а т і а н у: ПОЧАТКИ ТЕРГІВЛІ НА ЧОРНОМУ МОРІ. Варшава  
1940./31x22/, стер.42. На правах рукопису.

Ціна 3 зл.

З м і с т: Передмова проф.І.Шовгенєва. Вступ. Географічний огляд.

Франці та греки: грецька колонізація на берегах Понту Еяксинського. Пентійське царство та римське завоювання. Великі інвазії. Тергівля Візантії з Хозарами й українцями. Інвазії команів та сурків. Монголи та італійці у XIII стол. Примітки.

Число 4.

О л е г К у л и н я к: ЧОРНОМОРСЬКА ПРОБЛЕМА В УКРАЇНСЬКІЙ ПРО-  
МИСЛОВИСТІ. Варшава. 1941./31x22/стер.50

і схема. На правах рукопису. Ціна 4 зл.

З м і с т: Вступ. Вугілля. Метали й машини. Цукор. Нафта. Текстиль-  
на промисловість. Закінчення. Література. Схема.

Число 5.

І в а н Ш е в г е н і в: ЧОРНЕ МОРЄ. Гідрографічний нарис Черно-  
го моря та його басейну. Варшава 1941.

/31x22/, стер.112 і карта. На правах  
рукопису. Ціна 10 зл.

З м і с т: В с т у п. - Керевкий огляд історичних подій на землях  
дезькруги Чорного моря. Г і д р е г р а ф і я Ч е р -  
н о г о й О з і в с ь к о г о м е р і в: 1.Генева, положення,  
величина. 2.Бачимєрія Чорного й Сєівського морів. 3.Природа мор-

Число 7.

Іван Ш о в г е н і в і Валентин С а д о в с ь к и й: УКРАЇНСЬКИЙ ЧОРНОМОРСЬКИЙ ІНСТИТУТ. Програма діяльності. Варшава 1941 /31x22/, стор.20. На правах рукопису.

Ціна 1 зл.

З м і с т: 1.Проф.І.Шовгенів - Загальний план праць Українського Чорноморського Інституту. 2. Проф.В.Садовський - Програм економічно-географічного вивчення Чорноморського простору. 3.Видання Українського Чорноморського Інституту.

Число 8.

Крїй Д и п а - Лев Б и к о в с ь к и й: ЧОРНОМОРСЬКИЙ ПРОСТІР. Атлас.

Схеми рисував Ст.В. Варшава 1941 /31x22/, стор.48.

На правах рукопису. Ціна 10 зл.

З м і с т: Передмова. 1.Чорноморський простір. 2.Україна. 3.Кавказ. 4.Тран. 5.Туреччина. 6.Греція. 7.Болгарія. 8.Угорщина. 9.Югославія. 10.Румунія. Песлівя. Література. Видання Українського Чорноморського Інституту. До тексту додано 10 схем.

В и г о т о в л я ю т ь с я:

Число 9.

Дмитро Н е с т е р е н к о: ОРГАНІЗАЦІЯ АДМІНІСТРАЦІЇ МОРСЬКИХ ПОРТІВ УКРАЇНИ. /31x22/ стор.30. На правах рукопису. До тексту буде додано 3 схеми.