

ПОЛТАВСКАЯ ОБЛАСТНАЯ ОРГАНИЗАЦИЯ
Украинского общества
ОХРАНЫ ПАМЯТНИКОВ ИСТОРИИ И КУЛЬТУРЫ
ПОЛТАВСКИЙ КРАЕВЕДЧЕСКИЙ МУЗЕЙ

АРХЕОЛОГИЧЕСКИЕ
ПАМЯТНИКИ
МАЩЕВСКОГО РАЙОНА
ПОЛТАВСКОЙ ОБЛАСТИ



КАТАЛОГ

ПОЛТАВА - 1988

Полтавская областная организация Украинского общества охраны
памятников истории и культуры
Полтавский краеведческий музей

**АРХЕОЛОГИЧЕСКИЕ ПАМЯТНИКИ
МАНЕВСКОГО РАЙОНА ПОЛТАВСКОЙ ОБЛАСТИ**

К а т а л о г

Полтава-1988

В издании содержится перечень известных на 1987 г. археологических памятников и находок на территории Машевского района Полтавской области, указано их местонахождение, определяется культурная принадлежность. В конце каталога приведены литературные и архивные источники, в которых читатель может найти более полные данные о памятниках.

Для работников государственных органов охраны памятников, советских и хозяйственных органов, краеведов, учителей школ, всех, кто интересуется далёким прошлым нашего края.

Авторы: И.Н.Кудатова , А.Б.Супруненко

Редакция: Белоус А.П., Муравель Г.Г., Шаповал Н.Б.

Рецензенты: ст.науч.сотрудник Научно-методического отдела охраны памятников культуры Министерства культуры УССР О.В.Серов, ст.науч. сотрудник Института археологии АН УССР, канд.ист.наук О.В.Сухобоков.

На обложке: круговая серолощенная миска черняховской культуры из погребения в с.Огуевка. IV в.н.э.
/Полтавский краеведческий музей, инв.№ А.2086/.

ПРЕДИСЛОВИЕ

Одним из важнейших источников изучения древнейшего прошлого нашего края являются памятники археологии. Их сохранение - обязанность всех граждан Союза ССР [1, ст. 68] .

Памятники археологии в нашей стране составляют государственную собственность и охраняются законом. В соответствии с Законом СССР " Об охране и использовании памятников истории и культуры " предприятия, организации, учреждения и отдельные граждане должны обеспечивать сохранность памятников археологии на землях, переданных в их пользование. Самовольное разрушение памятников археологии запрещается Законом и наказывается в установленном порядке. Для сношения археологического объекта в силу хозяйственной необходимости и других причин все затраты, связанные с его научным исследованием берет на себя организация, получившая на это разрешение от государственных органов охраны памятников. Археологические разведки и раскопки на территории УССР разрешаются только лицам, имеющим специальный документ - " Открытый лист ", выданный Институтом археологии АН УССР после согласования с Министерством культуры УССР [2; 3; 4] .

Задачей общественности является всесторонняя помощь государственным органам в деле охраны памятников истории и культуры. О фактах разрушения археологических объектов и археологических находках просим сообщать в: Полтавский краеведческий музей, отдел охраны памятников / г. Полтава-20, пл. Ленина, 2, т. 2-09-19; 7-42-34 или г. Полтава-1, пл. Луначарского, 2, т. 2-56-38/, Министерство культуры УССР, научно-методический отдел охраны памятников / г. Киев-40, просп. 40-летия Октября, 87, т. 2-63-77-72/, а также правление Полтавской областной организации Украинского общества охраны памятников истории и культуры / г. Полтава-11, ул. Комсомольская, 48, т. 2-49-32/ .

Надежная охрана памятников археологии невозможна без ознакомления работников хозяйственных и проектных органов, краеведов и учащихся, общественности с информацией о местонахождении памятников. Этой цели и служит настоящее издание, в котором сделана первая попытка предоставления кратких сведений обо всех известных на 1987 г. памятниках / до 200 / на

территории Машевского района - курганах и майданах, древних поселениях и местонахождениях [6, с. 47] .

У истоков изучения памятников археологии на территории района стоят известные историки и краеведы Л.В.Падалка и В.Г.Ляскоронский, описавшие в начале века фортификационные и другие земляные сооружения Поорелья древнего и позднесредневекового времени [9, с.38-24; II]. Начало систематическому обследованию памятников района положено в конце 1970-х - 1980-е гг. разведками В.И.Непринной [10, с. I-4] , С.П.Юренко [17, с.3, II] и М.П.Кучеры [7, с. II]. В связи с подготовкой "Свода памятников истории и культуры Полтавской области" работы по учёту археологических памятников должны сотрудниками Полтавского краеведческого музея [6; 16].

Большинство археологических памятников Машевского района поставлено на предварительный учёт и под охрану как ценные объекты древнейшего прошлого края и как памятники исторического ландшафта. Проведение каких-либо земляных и других работ на их территории, а также в охранной зоне /50 метров вокруг/, строго запрещено. В тексте такие памятники обозначены знаком - ⊙ . Планирование работ в районе местонахождения памятников может проводиться только по согласованию с госорганами охраны памятников и при их контроле / Решение Полтавского областного Совета народных депутатов от 14.10.1986 г. № 387 и Приложение №2 к Решению /. Все вновь выявленные археологические памятники до решения об их принятии на государственный учёт подлежат охране в соответствии с требованиями Закона [3, ст. 31].

СПИСОК СОКРАЩЕНИЙ

в.	- век
вв.	- века
г.	- год
гг.	- годы
ед. хр.	- единица хранения
НА ИА АН УССР	- Научный архив Института археологии АН УССР
НА ПГОМ	- Научный архив Полтавского краеведческого музея
пгт.	- посёлок городского типа
ПГОМ	- Полтавский краеведческий музей
р.	- река
рр.	- реки
ур.	- урочище
ф.э.	- фонд экспедиций НА ИА АН УССР

СХЕМА РАСПОЛОЖЕНИЯ ПАМЯТНИКОВ МАШЕВСКОГО РАЙОНА



▲ - курганы, ▴ - майданы, ◆ - поселения и местонахождения эпохи бронзы, □ - селища черняховской культуры, ○ - могильник черняховской культуры, ◻ - древнерусское поселение. Цифрами обозначены памятники у сс.: 1-Абрамовка, 2-Алексеевка, 3-Базилевщина, 4-Волчья Балка, 5-Вольное, 6-Дмитровка, 7-Жирковка, 8-Заря, 9-Калиновка, 10-Козельщина, 11-Коноваловка, 12-Котмановка, 13-Красногорка, 14-Кустолово-Суходолка, 15-Латышевка, 16-Малая Нехвороща, 17-Машевка, 18-Михайловка, 19-Новая Павловка, 20-Новый Тагамлык, 21-Огуевка, 22-Павловка, 23-Рясское, 24 - Сахновщина, 25-Свистуновка, 26-Селешина, 27-Старичковка, 28-Сухоноска, 29-Тимченковка, 30 - Усть-Дипянка.

ПАМЯТНИКИ АРХЕОЛОГИИ ТЕРРИТОРИИ МАШЕВСКОГО
РАЙОНА

- с. АБРАМОВКА. Два распаханных майдана расположены на плато правого коренного берега р. Сухая Липянка в 1,1 км к северо-западу от села. Они имеют высоту более 1 м, диаметр 70-90 м [6, с. 45, рис. 87].
- с. АЛЕКСЕЕВКА. Распаханный курган высотой 0,4 и диаметром 28 м находится в 0,36 км к северо-западу от села, слева от шоссе Полтава - Кардовка, на водораздельном плато рр. Тагамлык и Ладыженка [16, с. 32].
- с. БАЗИЛЕВШИНА. Группа курганов из 5-ти распахиваемых насыпей высотой 0,25-0,4 и диаметром 14-20 м расположена у края плато высокого левого берега р. Тагамлык, в 1,5 км к юго-востоку от села. Группа вытянута цепочкой с северо-востока на юго-запад на 0,5 км.
- В окрестностях села, на правом берегу реки, - три отдельно стоящих распаханных кургана: в ур. Мироновка, в 0,55 км к северу от села, высотой 0,4 и диаметром 15 м; в 2,5 км к северу от села, в глубине плато, с насыпью высотой 0,6 и диаметром 25 м; в 1,9 км справа и к востоку от шоссе сс. Селещина-Стелное - высотой 0,45 и диаметром 20 м [6, с. 37, рис. 67].
- с. ВОЛЧЬЯ БАЛКА. Одиночный распахиваемый курган высотой 0,4 и диаметром 30 м находится на плато высокого левого берега р. Сухой Тагамлык, в 0,7 км к востоку от села [6, с. 36, рис. 70].
- с. ВОЛЬНОЕ. Группа курганов из 2-х распахиваемых насыпей высотой 1,8 и 0,9 м, диаметром 50 и 26 м расположена на плато правого коренного берега р. Тагамлык, в 1,6 км к северо-западу от села.
- Распаханный курган высотой 0,5 и диаметром до 40 м находится в 0,25 км к северо-западу от села, на плато коренного берега. Ещё один распахиваемый курган высотой 0,4 и диаметром 27 м расположен в 0,9 км к северо-западу - северу от села, на краю второй пологой террасы правого берега р. Тагамлык [6, с. 39, рис. 74].

● с. ДИТРОЙКА. Группа курганов из 3-х распахиваемых насыпей расположена на плато высокого берега р. Мокрая Диплянка, в 0,8 км к юго-западу - югу от села. Их высота 0,5-1,3 м, диаметр 25-46 м.

● Одиночный задернованный курган высотой 0,65 и диаметром 28 м находится на плато правого берега реки, в 0,8 км к северо-востоку - северу от села [6, с. 44, рис. 83].

● с. ЖИРКОЕКА. В окрестностях села два отдельно стоящих распаханных кургана, которые расположены на плато правого коренного берега р. Мокрая Диплянка: в 0,75 км к северо-западу и 0,45 км к западу от села. Высота курганов I и 0,6 м, диаметр 40 и 36 м [6, с. 44, рис. 86].

● с. ЗАРЯ. На плато правого коренного берега р. Тагамлык у села - длинный курган с распахиваемой насыпью высотой 1,1 м и размером 40x70 м [6, с. 37, рис. 66].

● с. КАЛИНОВКА. Группа курганов, состоящая из 2-х стоящих рядом распаханных насыпей высотой 0,2 и 0,8 м, диаметром 16 и 20x38 м находится на возвышении плато правого берега р. Сухой Тагамлык, в 1 км к юго-востоку - востоку от села, справа от поворота шоссе Машевка-Карповка на с. Сажновщину.

● На западной окраине села, на краю того же плато, возвышается ещё один распахиваемый курган высотой 0,45 и диаметром 28 м [16, с. 33].

● с. КОЗЕЛЬЩИНА. Распаханный курган высотой 0,7 и диаметром 45 м расположен на краю плато коренного берега р. Тагамлык, в 0,1 км к северо-западу от села [6, с. 40, рис. 74].

с. КОПОВАЯКА. В окрестностях села расположены пять групп курганов, насчитывающих 42 насыпи.

● Группа I из 2-х распахиваемых насыпей высотой 0,5 и 0,6 м, диаметры 22 и 27 м расположена в 3,5 км к северо-западу - северу от села, в ур. Новая Катериновка, справа от шоссе Машевка-Нахворона, на плато правого берега р. Мокрая Диплянка.

● Группа II, состоящая из 7-ми курганов и майдана, находится на плато правого берега р. Мокрая Диплянка, в 2,5 км к северу от села и тянется на протяжении 1,5 км слева и справа от указанного шоссе. Все курганы распахиваются. черепья майдана задернованы.

на. Их высота 0,2-1,6 м, диаметр 15 - 45х60 м.

⊙ Группа III расположена в 3,7 км к северо-западу от села, на господствующем возвышении водораздельного плато рр. Ворсклы и Орели. Состоит из 2-х распаханных курганов высотой 0,2 и 0,7 м, диаметром 22 и 25 м.

⊙ Группа IV находится у края плато высокого правого берега р. Липянка у северо-западной окраины села, в 0,2-1,5 км. Она состоит из 10-ти распаханных насыпей высотой 0,2-1,25 м и диаметром 12-50 м, вытянутые цепочкой вдоль шоссе Машевка-Нехвороща с северо-востока на юго-запад более чем на 2,5 км.

⊙ Группа У расположена над западной окраиной села, у края плато правого коренного берега р. Орели и состоит из 18 курганов и майдана. Большинство курганов распахивается, майдан и крупный курган задернованы. Высота курганов 0,2-2,2 м, диаметр 13-70 м; высота майдана 3 м, диаметр 80х140 м.

⊙ Одиночный распахиваемый курган находится на мысу второй террасы, образованном слиянием рр. Сухая и Мокрая Липянка, в 2,3 км к северо-востоку от ур. Новокатериновка, части с. Коноваловка. Высота кургана 0,9 м, диаметр 22 м.

По склону коренного берега р. Орели хорошо сохранились остатки укреплений Украинской линии 30-х гг. XVIII в., местами повреждённые селитроваренным производством второй половины XVIII - начала XIX вв. [6, с. 42-47, рис. 79-81; 9, с. 38-39; 15, с. 71].

● с. КОШМАНОВКА. Группа курганов I, состоящая из 2-х распахиваемых насыпей, находится в 0,4 км к востоку от села, слева от шоссе Полтава-Карловка, на плато левого высокого берега р. Тагамлык. Высота курганов 0,25 и 1,05 м, диаметры 16х18 и 27х35 м.

⊙ Группа II находится на соседнем поле, на том же плато, в 0,8 км к востоку. Состоит из 2-х распахиваемых насыпей высотой 0,3 и 0,6 м, диаметром 21 и 28 м.

⊙ Распаханный курган высотой 0,3 м и диаметром 20 м расположен в 2,3 км к западу - северо-западу от села, на возвышении плато коренного берега р. Тагамлык, слева у развилки шоссе Полтава-Карловка на пгт. Машевка [16, с. 33 рис. 67].

● с. КРАСНОГОРКА. Два одиночных кургана находятся на плато правого высокого берега р. Мокрая Липянка: в 1,2 км к западу и 3,2 км к северо-западу от села. Их высота 1,1 и 1,8 м, диаметр 28 и 50 м, насыпи распахиваются [6, с. 44, рис. 65].

● с. КУСТОЛОВО-СУХОДОЛКА. На водораздельном плато рр. Ворсклы и Орели, в 1 км к северу от села, расположена группа курганов из 5-ти насыпей высотой 0,5-2,5 м, диаметром 25-70 м. Два больших кургана повреждены селитроваренным производством XVII-XVIII вв. Майданы - задернованы, курганы - распахиваются [6, с. 40-41, рис. 77].

с. ЛАТЫШЕНКА. У юго-восточной окраины села, на возвышении террасы правого берега р. Тагамлык, на огородах гр. Недайборец И. Ф. и Коломак П. Ф., - место нахождения керамики эпохи бронзы [17, с. II].

● В 0,1 км, на усадьбе гр. Кошевого В. Е., - остатки селянца площадью 0,1 га /20x50 м/ с находками чернолощенной круговой посуды черняховской культуры [17, с. II; 18, с. 407].

На западном склоне террасы коренного берега р. Тагамлык, сразу за мысом, занятым селом, на пашне - место нахождения материалов эпохи средней бронзы, черняховской культуры [10, с. 3].

● На правом берегу, в 0,4 км к северо-востоку - северу от села, находится задернованный курган высотой 3 м и диаметром 45 м, расположенный на территории современного кладбища [16, с. 34, рис. 71]. Группа распахиваемых курганов из 3-х насыпей высотой 0,3-0,6 м, диаметром 24-32 м, расположена к северо-западу от села, на том же берегу реки [6, с. 39, рис. 69, 73].

● с. МАЛАЯ НЕХВОРОЩА. Распахиваемый курган высотой 1,2 м и диаметром 50x40 м расположен на плато высокого левого берега р. Нехворощанка, в 0,5 км к востоку от села [6, с. 47, рис. 90].

● пгт. МАШЕНКА. На склоне высокого левого берега р. Тагамлык, в 0,4-0,5 км к юго-востоку - югу от посёлка, слева у шоссе Машенка-Карловка, находится группа курганов I в составе 3-х распахиваемых насыпей высотой 0,4-0,7 м и диаметром 20-30 м. На задернованной вершине одного из курганов установлен тригопункт.

● Группа курганов II расположена на водораздельном плато рр. Тагамлык и Мокрая Липянка в 4,1 км к юго-западу - югу от райцентра. Она состоит из 2-х курганов высотой 2,5 и 0,7 м, диаметром 45 и 30 м, первый из которых задернован, второй - распахивается.

● Группа курганов III из 2-х насыпей - курганы и майданы - расположена на склоне плато левого берега р. Тагамлык в

1,2 км к югу от посёлка. Задренированный майдан, поросший кустарником и деревьями, окружен раом глубиной до 1 м и шириной 2 м; его высота 2-3,9 м, диаметр 75x85 м /общая площадь до 1,4 га/. У майдана - до 30 буртов. Распаханный курган имеет высоту 0,6 м и диаметр 35 м. На майдане устроен скотомогильник [6, с. 38, рис. 70-71; 12; 16, с. 33-34, рис. 68-69].

● с. МИХАЙЛОВКА. Группа курганов I из 2-х распахиваемых насыпей находится на плато правого коренного берега р. Сухая Липянка, в 2,5 км к северо-западу от села. Курганы имеют высоту 0,5 и 0,8 м, диаметр 20 и 36 м.

● Группа II, состоящая из 2-х распаханных насыпей высотой 0,7 и 0,8 м, диаметром 40 и 36 м, расположена на плато левого высокого берега реки, в 4,2 км к востоку от села [6, с. 45-46, рис. 68].

● с. НОВАЯ ПАВЛОВКА. Распаханный курган высотой 1 м и диаметром 45 м расположен на плато коренного берега р. Мокрая Липянка в 0,3 км к западу - северо-западу от села [6, с. 44, рис. 84].

с. НОВЫЙ ТАГАМЫК. К западу от церкви села, на пойменном распаханном возвышении правого берега р. Тагамык, выявлены единичные обломки керамики эпохи бронзы [10, с. 4].

В ур. Байраки, на понижающемся распахиваемом участке правого берега, найдено несколько фрагментов керамики эпохи поздней бронзы [10, с. 5].

● Группа курганов I из 2-х насыпей расположена у края плато правого коренного берега реки, в 0,4 км к северо-востоку от села. Высота распаханных курганов 0,3 и 1,1 м, диаметр 30 и 45 м.

● Группа II из 6-ти насыпей высотой 0,3-1,4 м и диаметром 18-31 м расположена в 0,3 км к северу от села, на краю второй террасы правого берега р. Тагамык. Все насыпи распахиваются.

● Одиночный распахиваемый курган высотой 1,8 м и диаметром 50 м находится в 2,36 км к северо-западу от села, на плато коренного берега [6, с. 40, рис. 74; 16, с. 34, рис. 70].

с. ОГУККА. В 0,3 км к северо-востоку от села, на пологом склоне надпойменной террасы левого берега р. Тагамык, на распахиваемой площади в 5 га /200x250 м/ обнаружено местонахождение керамических материалов эпохи бронзы, фрагментов античных амфор [13].

На юго-западной окраине села, на высоком распахиваемом мысу ле-

вого берега - следы с е л и щ а черныховской культуры [13] .

В 1973 г. на территории села, возле подстанции, обнаружено погребение черныховской культуры. Из инвентаря в Полтавский краеведческий музей поступили круговая серолощенная миска / рис.на обложке/ и стеклопастовая бусина [15, с.72] .

● В окрестностях села находятся т р и одиночных к у р г а н а. Полуразрушенная распаханная насыпь первого из них высотой 0,5 и диаметром 30 м расположена у края плато высокого левого берега р.Тагамлык, в 3,5 км к юго-западу от села. Задернованный к у р г а н высотой 1,6 м и диаметром 45 м обнаружен в 0,3 км к юго-западу от центра села. При снятии его западной половины в 1970-х гг. был разрушен скелет безинвентарного погребения. Насыпь распахиваемого кургана высотой 1,5 м и диаметром 25 м расположена на край плато левого берега, в 0,9 км к юго-западу от центра села. На задернованной вершине установлен тригопункт [6, с.39-40, рис.75-76] .

● с.ПАВЛОВКА. Распаханный к у р г а н высотой 0,4 м и диаметром 25 м находится в 0,3 км к северо-западу от центра села, на правом коренном берегу р.Сухая Дипянка [6, с.46, рис. 89] .

с.РЯССКОЕ. У села, на правом коренном берегу р.Орели расположены т р и г р у п п ы к у р г а н о в , два одиночных кургана .

● Первая г р у п п а в составе 17-ти распахиваемых насыпей тянется вдоль северо-западной окраины села, по краю плато коренного берега, цепочкой с востока на юго-запад на 2,5 км. Высота курганов 0,25-1,7 м , диаметр 24-70 м [6, с.42, рис.78 ; 9, с.40-41] .

● Г р у п п а II из 5-ти распахиваемых насыпей высотой 0,2-0,65 м и диаметром 15-50 м находится в 4,2 км к западу - северо-западу от села. Четыре кургана расположены компактно, пятый - отстоит от них на 0,4 км к юго-востоку .

● Г р у п п а III, состоящая из 4-х распахиваемых насыпей высотой 0,25-0,35 м и диаметром 18-30 м находится в глубине плато, в 4,9 км к северо-западу от села. Она вытянута цепочкой с востока на запад.

● Одиночные распаханные к у р г а н ы расположены : в 1,8 и 4,7 км к северо-западу от села. Их высота 0,7 и 1,2 м , диаметр 30 и 40 м [6, с.42-43, рис.78] .

По краю сглона правого коренного берега р.Орели сохранились остатки укреплений Украинской линии 11.0-х гг., в некоторых местах нарушенные противотанковыми рвами времён Великой Отечественной войны [6, с.43; II, с.154 ; 12] . В ур.Розсоха балка найден обломок каменного сверлёного топора /ГМ, А.2095/. II

с. САХНОВЩИНА. [5, с. 16]. Из окрестностей села происходит каменный сверлёный полированный топор эпохи ранней бронзы [14].

● с. СВИСТУНОВКА. В 2,6 км к северо-западу от села, на плато правого коренного берега р. Орели, находится задернованный майдан высотой 2,5 м и диаметром 35 м [6, с. 44, 43, рис. 62].

● с. СЕЛЁЩИНА. В 25 м от моста через р. Тагамлык, на склоне террасы правого берега, - остатки поселения эпохи бронзы, раннего железного века, черняховской культуры и древнерусского /?/ времени, занимающего площадь 0,4 га /40x100 м / [8, с. 171; 17, с. 11].

● Распаханный курган высотой 0,9 м и диаметром 36 м находится в 1,5 км к северу от села, на плато правого берега р. Тагамлык [6, с. 38, рис. 69]. В 0,8-1,2 км к северо-западу от села, у края плато правого берега - два задернованных кургана высотой 1,5-2 м и диаметром 28-36 м [14; 15, с. 72].

с. СТАРИЦКОВКА. В 0,4 км к западу от села, на водоразделе рр. Ладжинка и Тагамлык, возвышается задернованный майдан высотой 1,5 м и диаметром 40x45 м, используемый под скотомогильник [6, с. 37, рис. 65].

● с. СУХОНОСОВКА. Распахиваемый курган высотой 0,7 м и диаметром 30 м с тригопунктом на задернованной вершине расположен на плато правого коренного берега р. Тагамлык, в 0,6 км к северо-западу от села [6, с. 39, рис. 69].

● с. ТИМЧЕНКОВКА. Группа курганов из 7-ми распаханных насыпей высотой 0,25-1,5 м и диаметром 25-45 м и майдана /углубление до 1,5 м диаметром 35 м/ находится на плато высокого левого берега р. Тагамлык, в 1,2 км к юго-востоку - югу от села [6, с. 39, рис. 72].

● с. УСТЬ-ЛИПИЯНКА. Группа курганов, состоящая из 10-ти распахиваемых насыпей и майдана, расположена у края плато правого коренного берега р. Орели, над северо-восточной окраиной села, в 0,5 км, по обе стороны от устья крупной балки. Высота курганов 0,15-1 м, диаметр 15-30 м [6, с. 42, рис. 79; 15, с. 72].

● Сдвоенный курган с распахиваемой насыпью высотой 0,5 м

и диаметром 23 м расположен в I км к северу от села, на плато высокого левого берега р. Липянка [6, с. 46, рис. 79].

У края склона коренного берега р. Орели, над селом, - остатки укреплений Украинской линии 1730-х гг. [II, с. 154; I4].

ХРОНОЛОГИЧЕСКИЙ УКАЗАТЕЛЬ АРХЕОЛОГИЧЕСКИХ ПАМЯТНИКОВ

Бронзовый век / XVIII-IX вв. до н.э. /: Латышевка, Новый Тагамлык, Огуевка, Сахновщина, Селещина

Ранний железный век / VIII-III вв. до н.э. /: Огуевка, Селещина

Черняховская культура / IV-начало V вв. н.э. /: Латышевка, Огуевка, Селещина

Древнерусское время / XI-XIII вв. / : Селещина

Группы курганов : Базилевщина, Вольное, Дмитровка, Калиновка, Коноваловка, Кошмановка, Кустолово-Суходолка, Латышевка, Машевка, Михайловка, Новый Тагамлык, Рясское, Тимченковка, Усть-Липянка

Одиночные курганы: Алексеевка, Базилевщина, Волчья Балка, Вольное, Дмитровка, Дирковка, Заря, Калиновка, Козельщина, Коноваловка, Кошмановка, Красногорка, Латышевка, Малая Нехвороща, Новая Павловка, Новый Тагамлык, Огуевка, Павловка, Рясское, Селещина, Сухоносовка, Усть-Липянка

Майданы: Абрамовка, Коноваловка, Кустолово-Суходолка, Машевка, Свистановка, Стариковка, Тимченковка, Усть-Липянка

Укрепления XVIII в.: Коноваловка, Рясское, Усть-Липянка

АЛФАВИТНЫЙ УКАЗАТЕЛЬ ПАМЯТНИКОВ

№ п/п	:населённый пункт	:памятник	:сельский или поселковый Совет	: р е к а	:стра-ница
I	2	3	4	5	6
I	Абрамовка	м*	Дмитровский	Сухая Липянка	6
2	Алексеевка	к	Старицковский	водораздел Тагамлыка и Ладыжинки	6
3	Базилевщина	гк,кк	Базилевщинский	Тагамлык	6
4	Волчья Балка	к	Сасновщинский	Сухой Тагамлык	6
5	Вольное	гк,кк	Новотагамлыкский	Тагамлык	6
6	Дмитровка	гк,к	Дмитровский	Мокрая Липянка	7
7	Жирковка	кк	Михайловский	Мокрая Липянка	7
8	Заря	к	Старицковский	Тагамлык	7
9	Калинов ка	гк,к	Дмитровский	Сухой Тагамлык	7
10	Козельщина	к	Новотагамлыкский	Тагамлык	7
II	Коноваловка	5 гк,к,у	Коноваловский	Орель, Липянка, Мокрая Липянка	7
12	Ковчановка	2 гк,к	Ковчановский	Тагамлык	8
13	Красногорка	кк	Андреевский	Мокрая Липянка	8
14	Кусты Топо-Суходожа	гк,мм	Кустолово-Суходольский	водораздел Ворсклы и Орля	9
15	Латышевка	гк,к,2п, м/х	Селещинский	Тагамлык	9
16	Малая Нехвороща	к	Малонехворощанский	Нехворощанка	9
17	Малевка	3 гк,м	Маневский	Тагамлык	9

к гк-группа курганов; к-курган; кк-курганы; м-майдан; мм-майданы мог.-могильник; м/х-местонахождение; п-поселение; у-укрепления.

1 :	2	3 :	4	5 :	6
18 Михайловка	2 гк	Михайловский	Сухая Липянка		10
19 Новая Павловка	к	Дмитровский	Мокрая Липянка		10
20 Новый Тагамлык	2 гк, к, 2 м/х	Новотагамлык- ский	Тагамлык		10
21 Огуевка	кк, м/х, п, мог.	Новотагамлык- ский	Тагамлык		10
22 Павловка	к	Павловский	Сухая Липянка		11
23 Рясское	3 гк, кк, у	Рясковский	Орель		11
24 Сахновщина	м/х	Сахновщинский	Тагамлык		12
25 Свистуновка	м	Малонехворощан- ский	Орель		12
26 Селещина	п, кк	Селещинский	Тагамлык		12
27 Старицковка	м	Старицковский	водопаздел Та- гамлыка и Ладн- жники		12
28 Сухоносовка	к	Селещинский	Тагамлык		12
29 Тимченковка	гк, м	Селещинский	Тагамлык		12
30 Усть-Липянка	гк, к, м, у	Моноваловский	Орель		12

ЛИТЕРАТУРА

1. КОНСТИТУЦИЯ /основной закон/ Союза ССР. - М.:Юридическая литература, 1979.
2. ЗАКОН Союза ССР "Об охране и использовании памятников истории и культуры". - К., 1980.
3. ЗАКОН Української РСР "Про охорону і використання пам'яток історії та культури". - К., 1980.
4. ПРО ВНЕСЕННЯ ЗМІН до Закону Української РСР "Про охорону і використання пам'яток історії та культури". / Указ Президії Верховної Ради УРСР. - К., 1984.
 к к к
5. ГАВРИЛЕНКО И.Н., ГОЛЬНИК Л.В. Литература о памятниках мезолита и неолита Полтавщины: ошибки и неточности. // Охрана и исследование памятников археологии Полтавщины : Обл. науч.-практич. семинар. /22-23 января 1988 г.:/ Тезисы докл. и сообщ. - Полтава, 1988. - С.16-17.
6. КУЛАТОВА И.Н., СУПРУНЕНКО А.В. Отчёт о разведках и охранных раскопках в Поворсклье и Поорелье в 1987 г./Полтавская область/ // НА ИА АН УССР ; НА ПЭМ, ед.хр. 03-253, 03-254.
7. КУЧЕРА М.П. Отчёт о работе экспедиции по исследованию Змиевых валов в 1985 г. // НА ИА АН УССР, 1985/30, ф.э. 21708.
8. КУЧЕРА М.П., СУХОБОКОВ О.В. и др. Древнерусские поселения Среднего Поднепровья: Археологическая карта. - К.:Наукова думка, 1984.
9. ЛЯСКОРОНСКИЙ В.Г. Городища, курганы, майданы и длинные /Змиевы/ валы в области Днепровского Левобережья. - М., 1911.

10. НЫРИНА В.И. Отчёт о работе Левобережной неолитической экспедиции. 1976 г. // НА ИА АН УССР, 1976/23, ф.э.8420.
11. ПАДАЛКА Л.В. О древних городах, городищах и насыпных валах на территории нынешней Полтавской губернии: Схематическая карта распространения древних ограждений в Полтавской губернии. // Труды Полтавской Учёной Архивной комиссии. - Полтава, 1905. - Вып. I. - С.154-214.
12. Сообщение И.В.Бовкуна.
13. Сообщение И.Н.Гавриленко.
14. Сообщение Г.А.Сидоренко.
15. СИДОРЕНКО Г.О., МАХНО Е.В., ТЕЛЕГІН Д.Я. Довідник з археології України. Полтавська область. - К.: Наукова думка, 1982.
16. СУПРУНЕНКО А.Б., ГАВРИЛЕНКО И.Н. Отчёт о разведках в Нижнем Поворсктье и Поорелье в 1986 г. /Полтавская область/. // НА ИА АН УССР, 1986/84, ф.э. 22131, 22132.
17. КРЕНКО С.П. Отчёт о работе разведгруппы Левобережного Славяно-Русского отряда Среднеднепровской комплексной экспедиции Института археологии АН УССР в 1977 году. // НА ИА АН УССР, 1977/11в, ф.э. 8381.
18. КРЕНКО С.П. Разведки³ в бассейне р. Ворсклы. // Археологические открытия 1977 года. - М.: Наука, 1978. - С.406-407.

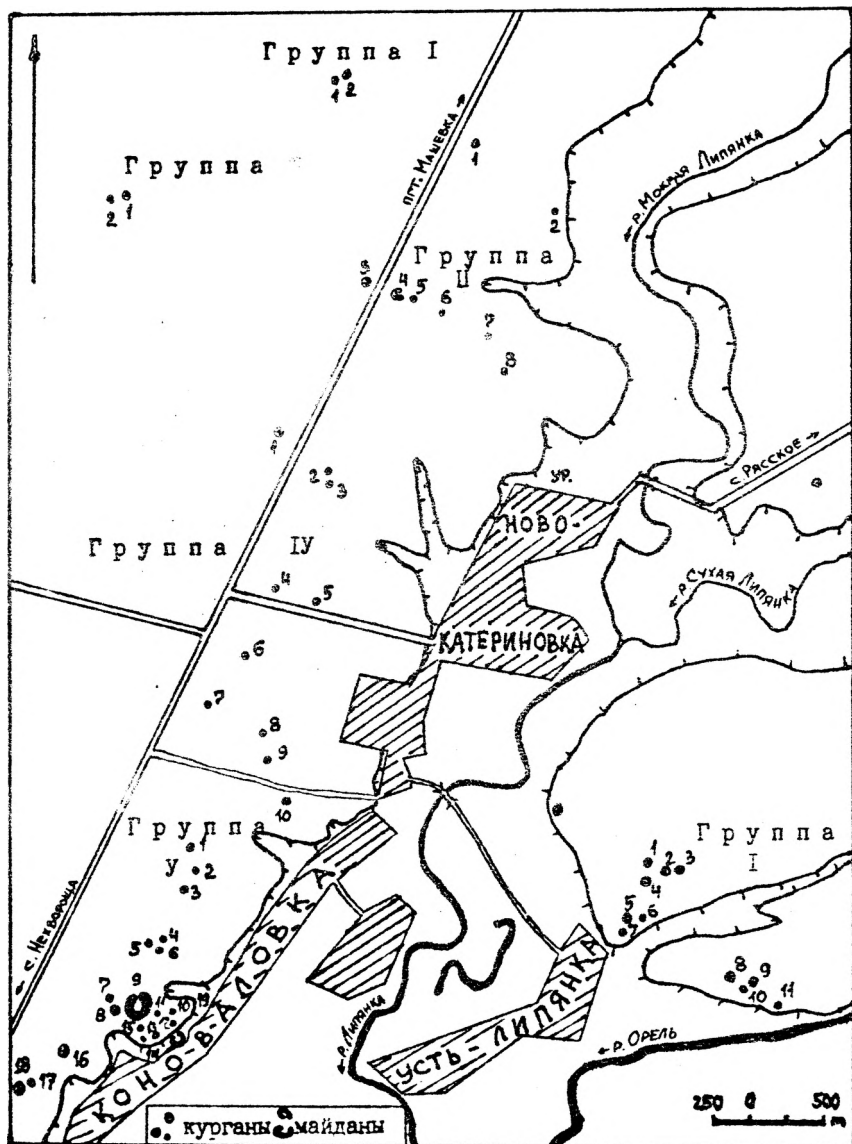


Схема расположения курганов у сс.Коноваловка и Усть-Липянка.

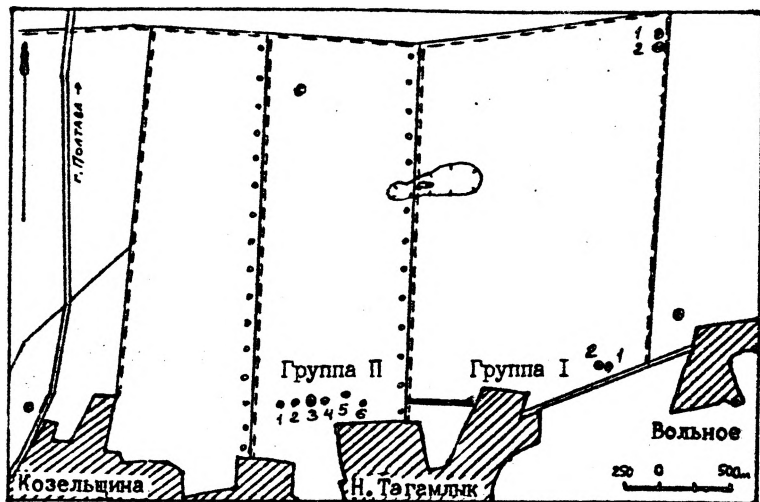


Схема расположения курганов у сс. Вольное, Козельщина, Новый Тагамлык.

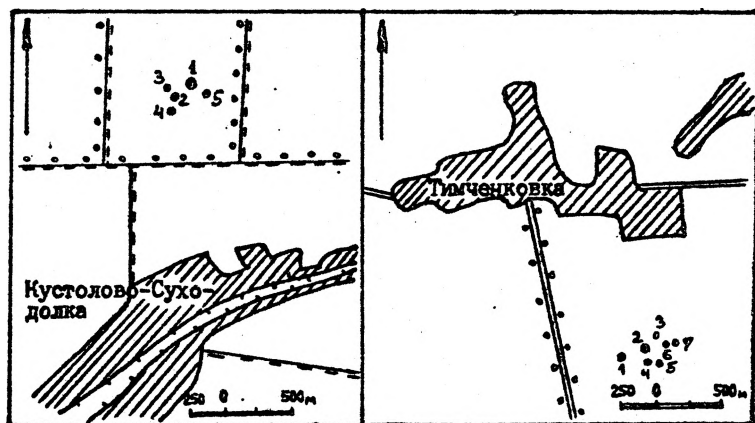


Схема расположения курганов у сс. Кустилово - Суходолка и Тышченковка .

С О Д Е Р Ж А Н И Е

Предисловие	3
Список сокращений	4
Схема расположения памятников Машевского района	5
Памятники археологии территории Машевского района.	6
Хронологический указатель археологических памятников.	13
Алфавитный указатель памятников	14
Литература	16
Схемы размещения курганов	18
Содержание	20

БЗ № 01300 .Подписано к печати 28.06.1988 г. I, 25 печ.
лист. Тираж 550 экз. Заказ № 1418 УПРСТАТИСТИКИ.
Цена 5 коп.

